Poświadcza się, że niniejszy dokument został opracowany w wyniku prac geodezyjnych i kartograficznych, których rezultaty zawiera operat techniczny wpisany do ewidencji materiałów państwowego zasobu geodezyjnego i kartograficznego

STAROSTWO POWIATOWE
w Skierniewicach
Wydział Geodezji, Katastru i Gospodarki Nieruchomościami

Identyfikator ewidencyjny materiału zasobu - operatu technicznego

P.1015 2015.1417

Data wpisania operatu technicznego do ewidencji materiałów zasobu 16.12.2015

Imię, nazwisko i podpis osoby reprezentującej organ

Z up. STAROSTY

mgr inż. Anatol Jużwiuk
GŁÓWNY SPECJALISTA
w Wydziale Geodezji, Katastru
i Gospodarki Nieruchomościami

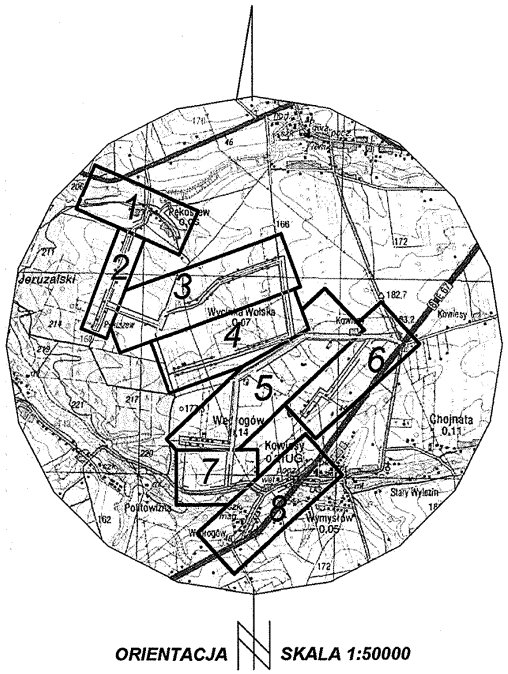
1
2
3
4
5
6
7
8
Pękoszew
Jeruzalski
Wycinka Wolska
Kowiesy
Chojnata
Stary Wylezin
Wymysłów
Powitowin

ORIENTACJA **SKALA 1:50000**

MAPA DO CELÓW PROJEKTOWYCH

skala 1:1000

Układ współrzędnych płaskich "2000"
Układ wysokościowy "Kronsztadt 60"

Województwo: 10 łódzkie
Powiat: 1015 skierniewicki
Gmina. 101504_2 Kowiesy
Obręb: 18 - Pękoszew
Ident. zgłoszenia: GGN.6640.1.1258.2015

Arkusz nr 2

Nie wyklucza się istnienia w terenie innych, nie wykazanych na niniejszej mapie urządzeń podziemnych, których nie zgłoszono do inwentaryzacji geodezyjnej.

Granice działek wykazane na niniejszej mapie są zgodne ze stanem ujawnionym w ewidencji gruntów.

Kontury użytków gruntowych oznaczone kolorem brązowym nie są ujawnione w bazie danych ewidencji gruntów i budynków.

Wykonanie niniejszej mapy nie było poprzedzone ustaleniami dotyczącymi ewentualnych służebności gruntowych obciążających grunty położone w granicach projektowanej inwestycji budowlanej.

Przedstawiona sytuacja jest zgodna ze stanem faktycznym na gruncie na dzień 30.11.2015 r.

GEO-EXPRES
Przedsiębiorstwo Usług
Geodezyjnych i Kartograficznych
Piotr Kosiorek
96-100 Skierniewice, ul. Króla Maciusia 13
NIP 8361121433 REGON 750770355 tel. 663 347 968

GEODETA
Kosiorek
Piotr Kosiorek
Upr. nr 19299

Skierniewice 09.12. 2015r.

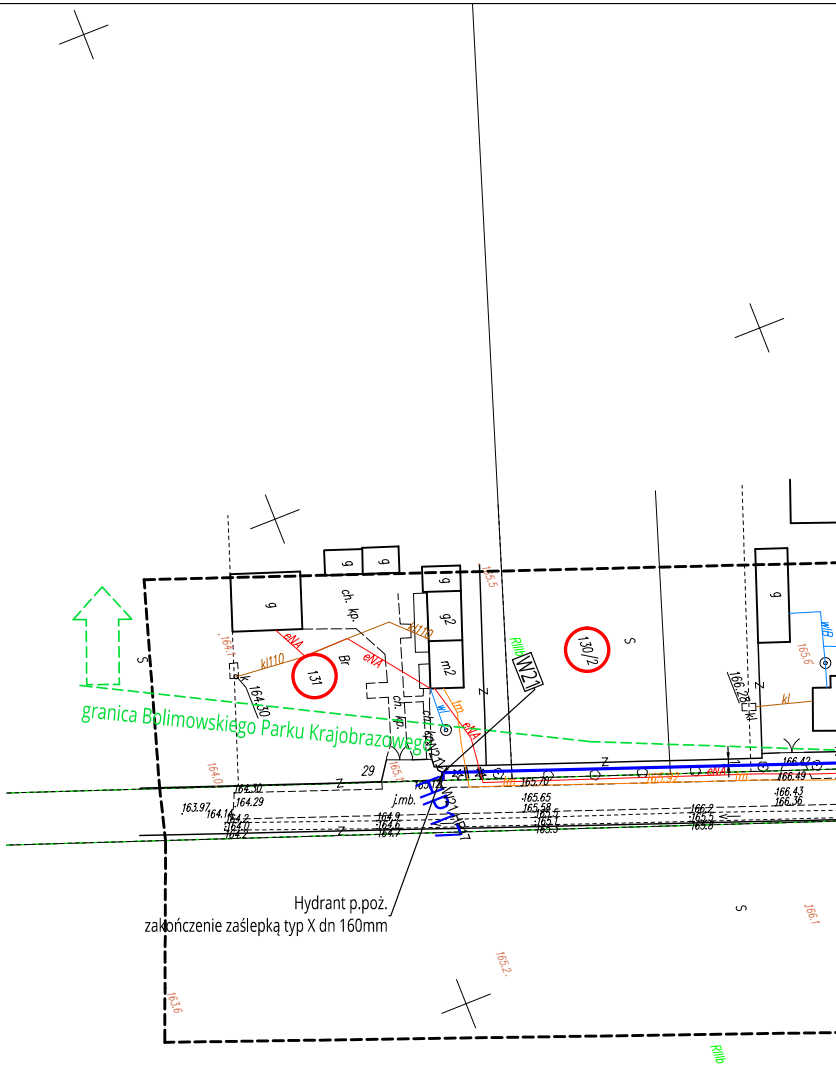
granica Bolimowskiego Parku Krajobrazowego
Hydrant p.poż.
zakończenie zaślepką typ X dn 160mm
131
130/2
29
W21
RIIIb
j.mb.
ch. kp.
g
m2

Odcinki przy zbliżeniu do istniejących ogrodzeń w odległości mniejszej niż 1,5m wykonać bezwykopow
rurami PEHD odpowiednio do średnicy wodociągu lub metoda przecisku w rurze osłonowej.
Istniejące kable elektryczne i telekomunikacyjne zabezpieczyć rurami dwudzielnymi
przy zbliżeniu do istniejących kabli w odległości mniejszej niż 1,0m nalezy ręcznie odkopac istniejący
kabel i zabezpieczyć do na czas wykonywania robót ziemnych.
Skrzyżowania z istniejącymi kablami nalezy odkopac istniejący kabel i zabezpieczyć go na czas robót
ziemnych jak również nałożyc rury dwudzielne, przy obecności zarządcy danego kabla.
Strzałka koloru zielonego obrazuje iż od linia granicy zgodnie z grotem strzałki jest obszar chroniony
Na właczeniach nalezy stosowac zasuwy wyjątek właczenie w działkach GDDKiA zasuwy nalezy
umijescowić poza działką GDDKiA
Na każdym trójniku stosować zasuwy w każdym kierunku sieci . Trójniki projektuje się żeliwne
kołnierzowy z blokami oporowymi zgodnie z oboowiązująca normą. Hydrnaty na trójnikach żeliwnych
kołnierzowych z blokami oporowymi zasuwy pozostawić w położeniu otwartym projektuje się hydranty
nadziemne w wyjątkowych przypadkach hydranty podziemne w mijescach gdzie hydrant nadziemny
utrudniałby porządek osób trzecich.
Prace ziemne prowadzone w drogach nalezy wykonywac z min. naruszeniem drogi do działkach
drogowych perłna wymiana gruntu zagęszczenie min. 1,0 skali Procktora
Prace w działkach GDDKiA i oraz dróg Powiatowych prowadzić zgodnie z zaleceniami i wytycznymi
zarządcy drogi oraz stosując się do zaleceń jakie zarządca drogi ustalił oraz pod jego nadzorem
Odcinki podlegające zgłoszeniu w Urzędzie Wojewódzkim w Łodzi według odrębnego opracowania
Przy wjazdach do posesji nalezy wykonać tak aby nie naruszyć interesów osób trzecich (przeciski)

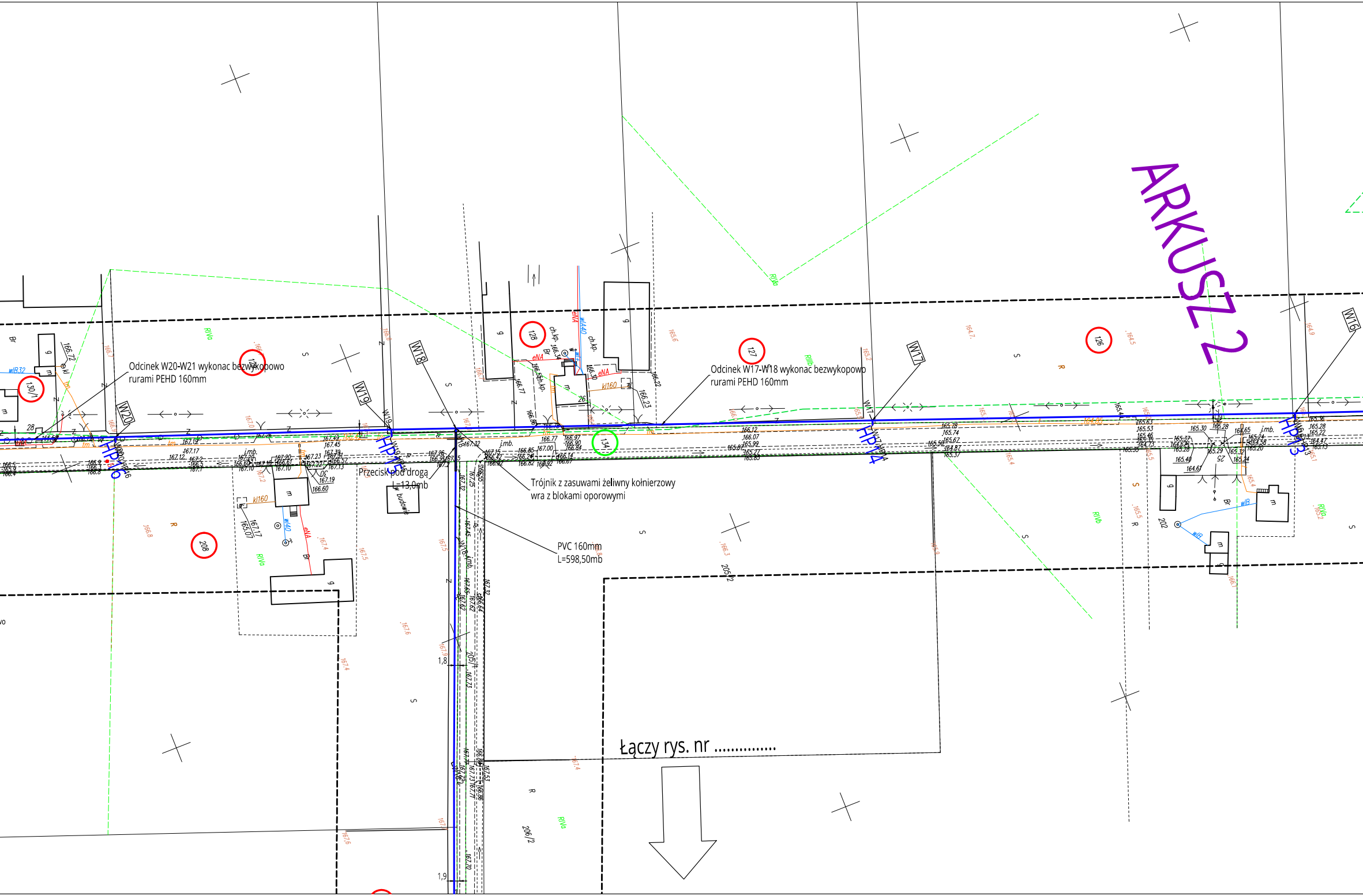
ARKUSZ 2
W16
W17
W18
W19
W20
HP13
HP14
HP15
HP16
126
127
128
129
130/1
134
208
202
205/2
206/2
RIVa
RIIIb
RIVb
eNA
wA40
kl160
wB32
ch.kp.
j.mb.
1,8
1,9
w budowie

Odcinek W20-W21 wykonac bezwykopowo rurami PEHD 160mm

Odcinek W17-W18 wykonac bezwykopowo rurami PEHD 160mm

Przecisk pod drogą L=13,0mb

Trójnik z zasuwami żeliwny kołnierzowy wra z blokami oporowymi

PVC 160mm L=598,50mb

Łączy rys. nr ....

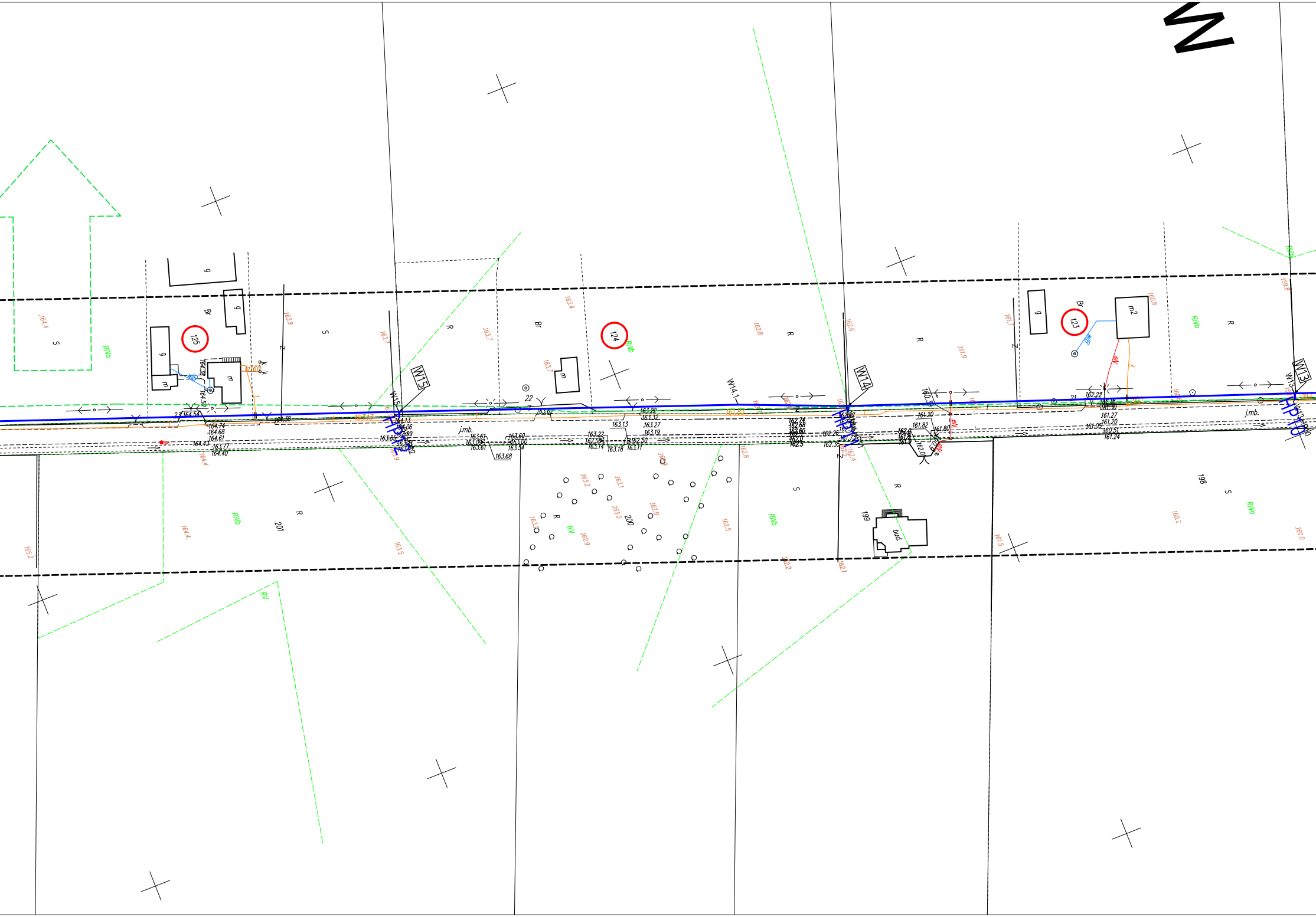

W
125
124
123
W15
W14
W13
W14.1
201
200
199
198
R
S
Br
Z
RIVb
RIVa
RV
j.mb.
bud.
m
g
m2
164.4
164.54
164.74
164.68
164.61
164.43
164.40
163.77
164.38
163.9
163.7
163.4
162.8
162.6
161.9
161.7
160.8
159.8
163.13
163.22
163.27
163.19
163.32
163.68
163.60
161.82
161.80
161.29
161.27
161.20
161.24
162.22
165.2
164.4.
163.5
162.9
162.5
162.2
162.1
161.5
160.7
160.0
22
21

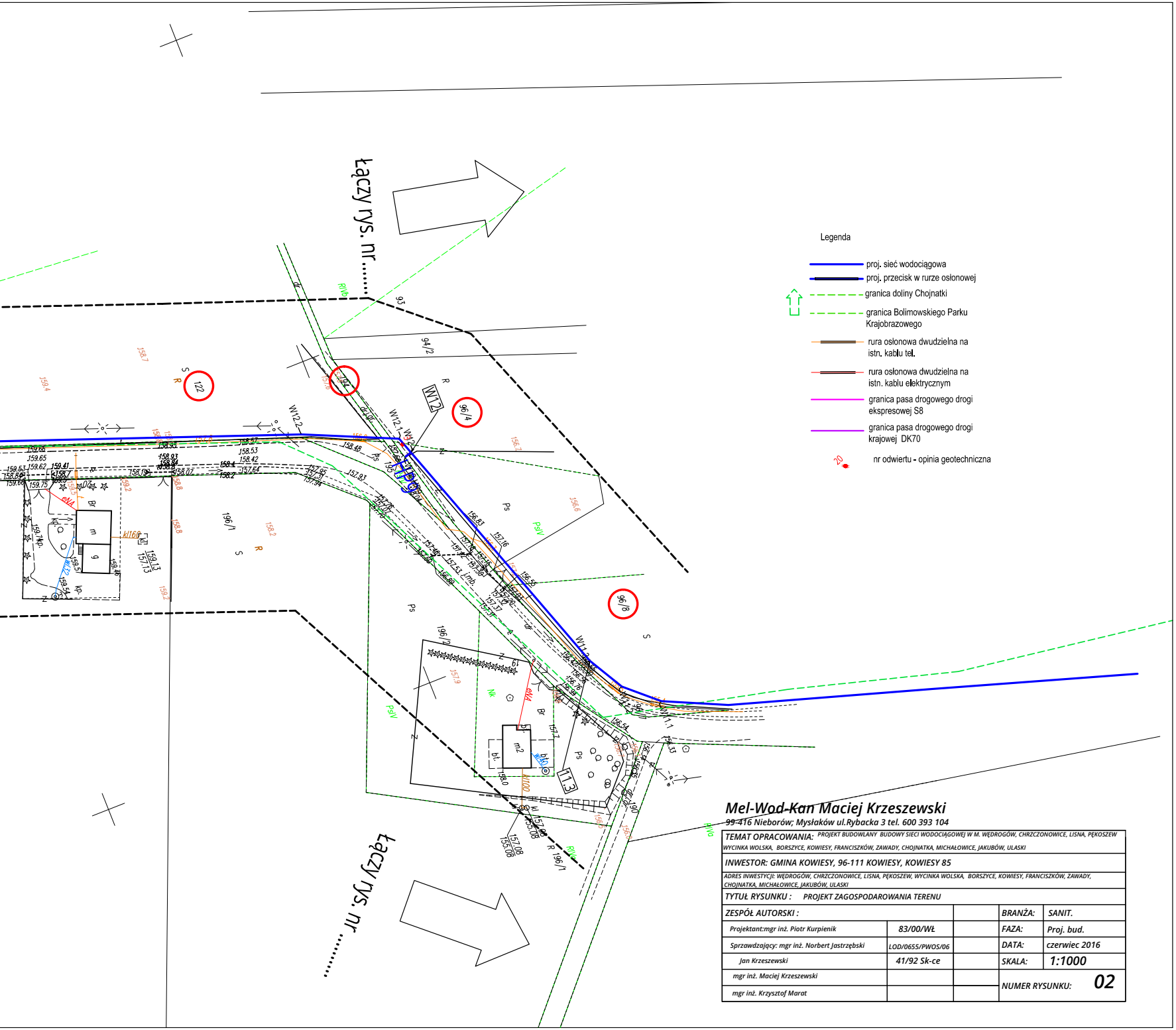
łączy rys. nr……
93
94/2
122
194
96/4
W12
W12.1
W12.2
W12.3
HP9
196/1
196/2
96/8
W11.2
W11.1
113
m
g
m2
Ps
PsIV
RIVb
R
S
158.48
157.93
156.83
157.16
156.56
156.6
156.7
158.2
157.9
kl166
kl100
159.13
157.13
157.08
155.08
łączy rys. nr……

Legenda

- proj. sieć wodociągowa
- proj. przecisk w rurze osłonowej
- granica doliny Chojnatki
- granica Bolimowskiego Parku Krajobrazowego
- rura osłonowa dwudzielna na istn. kablu tel.
- rura osłonowa dwudzielna na istn. kablu elektrycznym
- granica pasa drogowego drogi ekspresowej S8
- granica pasa drogowego drogi krajowej DK70
- 20 nr odwiertu - opinia geotechniczna

Mel-Wod-Kan Maciej Krzeszewski
99-416 Nieborów; Mysłaków ul.Rybacka 3 tel. 600 393 104

TEMAT OPRACOWANIA: PROJEKT BUDOWLANY BUDOWY SIECI WODOCIĄGOWEJ W M. WĘDROGÓW, CHRZCZONOWICE, LISNA, PĘKOSZEW WYCINKA WOLSKA, BORSZYCE, KOWIESY, FRANCISZKÓW, ZAWADY, CHOJNATKA, MICHAŁOWICE, JAKUBÓW, ULASKI

INWESTOR: GMINA KOWIESY, 96-111 KOWIESY, KOWIESY 85

ADRES INWESTYCJI: WĘDROGÓW, CHRZCZONOWICE, LISNA, PĘKOSZEW, WYCINKA WOLSKA, BORSZYCE, KOWIESY, FRANCISZKÓW, ZAWADY, CHOJNATKA, MICHAŁOWICE, JAKUBÓW, ULASKI

TYTUŁ RYSUNKU : PROJEKT ZAGOSPODAROWANIA TERENU

ZESPÓŁ AUTORSKI :			BRANŻA:	SANIT.
Projektant:mgr inż. Piotr Kurpienik	83/00/WŁ		FAZA:	Proj. bud.
Sprzawdzający: mgr inż. Norbert Jastrzębski	LOD/0655/PWOS/06		DATA:	czerwiec 2016
Jan Krzeszewski	41/92 Sk-ce		SKALA:	1:1000
mgr inż. Maciej Krzeszewski			NUMER RYSUNKU:	02
mgr inż. Krzysztof Marat				