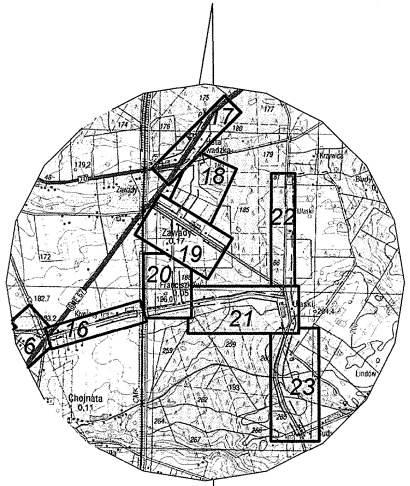
17
18
22
19
20
21
16
6
23
Zawady
Ulaski
Chojnata
Lindów

ORIENTACJA **SKALA 1:50000**

MAPA DO CELÓW PROJEKTOWYCH
skala 1:1000

Układ współrzędnych płaskich "2000"
Układ wysokościowy "Kronsztadt 60"

Województwo: 10 łódzkie
Powiat: 1015 skierniewicki
Gmina. 101504_2 Kowiesy
Obręb: 21 – Ulaski , 27- Zawady
Ident. zgłoszenia: GGN.6640.1.1258.2015

Arkusz nr 22

Nie wyklucza się istnienia w terenie innych, nie wykazanych na niniejszej mapie urządzeń podziemnych, których nie zgłoszono do inwentaryzacji geodezyjnej.

Granice działek wykazane na niniejszej mapie są zgodne ze stanem ujawnionym w ewidencji gruntów.

Kontury użytków gruntowych oznaczone kolorem brązowym nie są ujawnione w bazie danych ewidencji gruntów i budynków.

Wykonanie niniejszej mapy nie było poprzedzone ustaleniami dotyczącymi ewentualnych służebności gruntowych obciążających grunty położone w granicach projektowanej inwestycji budowlanej.

Przedstawiona sytuacja jest zgodna ze stanem faktycznym na gruncie na dzień 30.11.2015 r.

Poświadcza się, że niniejszy dokument został opracowany w wyniku prac geodezyjnych i kartograficznych, których rezultaty zawiera operat techniczny wpisany do ewidencji materiałów państwowego zasobu geodezyjnego i kartograficznego

STAROSTWO POWIATOWE
w Skierniewicach
Wydział Geodezji, Katastru i Gospodarki Nieruchomościami

Identyfikator ewidencyjny materiału zasobu - operatu technicznego

P.1015 ..2015. 1417..............................

Data wpisania operatu technicznego do ewidencji materiałów zasobu.....16.12.2015.............

Imię, nazwisko i podpis osoby reprezentującej organ...

Z up. STAROSTY
mgr inż. Anatol Jeżewiuk
GŁÓWNY SPECJALISTA
w Wydziale Geodezji, Katastru
i Gospodarki Nieruchomościami

GEO-EXPRES
Przedsiębiorstwo Usług
Geodezyjnych i Kartograficznych
Piotr Kosiorek
96-100 Skierniewice, ul. Króla Maciusia 13
NIP 8361121433 REGON 750770355 tel. 663 347 968

GEODETA
Kosiorek
Piotr Kosiorek
Upr. nr 19290

Skierniewice 09.12. 2015r.

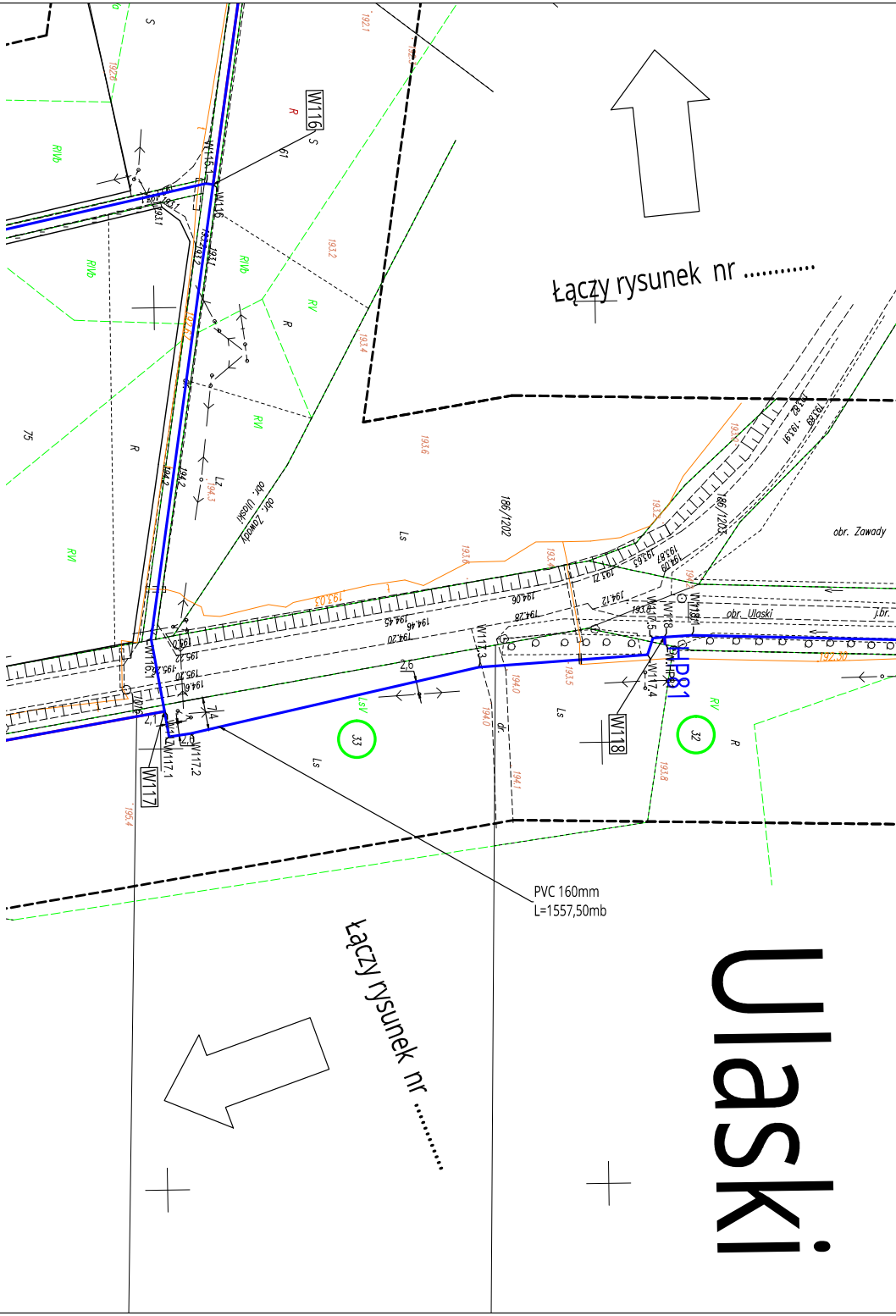
Łączy rysunek nr ....
Łączy rysunek nr ....
PVC 160mm
L=1557,50mb
Ulaski
W116
W117
W118
HP81
W115.1
W116.1
W117.1
W117.2
W117.3
W117.4
W118.1
obr. Ulaski
obr. Zawady
186/1202
RIVb
RV
R
Ls
LsV
dr.
S
33
32
2,6
2,8
2,1
7,4


186/1201
Ls
W118.2
W118.3
W119
HP82
W119.2
W119.3
W120
HP83
W120.2
43
31
41
20
19
6
18/1
17
16/2
R
RIVb
RV
LsV
Br
dr.
drj.gr.
190.78
191.20
193.0
192.6
193.1
192.5
192.2
191.8
191.3
190.8

Legenda

- proj. sieć wodociągowa
- proj. przecisk w rurze osłonowej
- granica doliny Chojnatki
- granica Bolimowskiego Parku Krajobrazowego
- rura osłonowa dwudzielna na istn. kablu tel.
- rura osłonowa dwudzielna na istn. kablu elektrycznym
- granica pasa drogowego drogi ekspresowej S8
- granica pasa drogowego drogi krajowej DK70
- 20 nr odwiertu - opinia geotechniczna

Odcinki przy zbliżeniu do istniejących ogrodzeń w odległości mniejszej niż 1,5m wykonać bezwykopowo rurami PEHD odpowiednio do średnicy wodociągu lub metoda przecisku w rurze osłonowej.

Istniejące kable elektryczne i telekomunikacyjne zabezpieczyć rurami dwudzielnymi
przy zbliżeniu do istniejących kabli w odległości mniejszej niż 1,0m nalezy ręcznie odkopac istniejący kabel i zabezpieczyć do na czas wykonywania robót ziemnych.

Skrzyżowania z istniejącymi kablami nalezy odkopac istniejący kabel i zabezpieczyć go na czas robót ziemnych jak również nałożyc rury dwudzielne, przy obecności zarządcy danego kabla.

Strzałka koloru zielonego obrazuje iż od linia granicy zgodnie z grotem strzałki jest obszar chroniony

Na właczeniach nalezy stosowac zasuwy wyjątek właczenie w działkach GDDKiA zasuwy nalezy umijescowić poza działką GDDKiA

Na każdym trójniku stosować zasuwy w każdym kierunku sieci . Trójniki projektuje się żeliwne kołnierzowy z blokami oporowymi zgodnie z oboowiązująca normą. Hydrnaty na trójnikach żeliwnych kołnierzowych z blokami oporowymi zasuwy pozostawić w położeniu otwartym projektuje się hydranty nadziemne w wyjątkowych przypadkach hydranty podziemne w mijescach gdzie hydrant nadziemny utrudniałby porządek osób trzecich.

Prace ziemne prowadzone w drogach nalezy wykonywac z min. naruszeniem drogi do działkach drogowych perłna wymiana gruntu zagęszczenie min. 1,0 skali Procktora

Prace w działkach GDDKiA i oraz dróg Powiatowych prowadzić zgodnie z zaleceniami i wytycznymi zarządcy drogi oraz stosując się do zaleceń jakie zarządca drogi ustalił oraz pod jego nadzorem

Odcinki podlegające zgłoszeniu w Urzędzie Wojewódzkim w Łodzi według odrębnego opracowania

Przy wjazdach do posesji nalezy wykonać tak aby nie naruszyć interesów osób trzecich (przeciski)

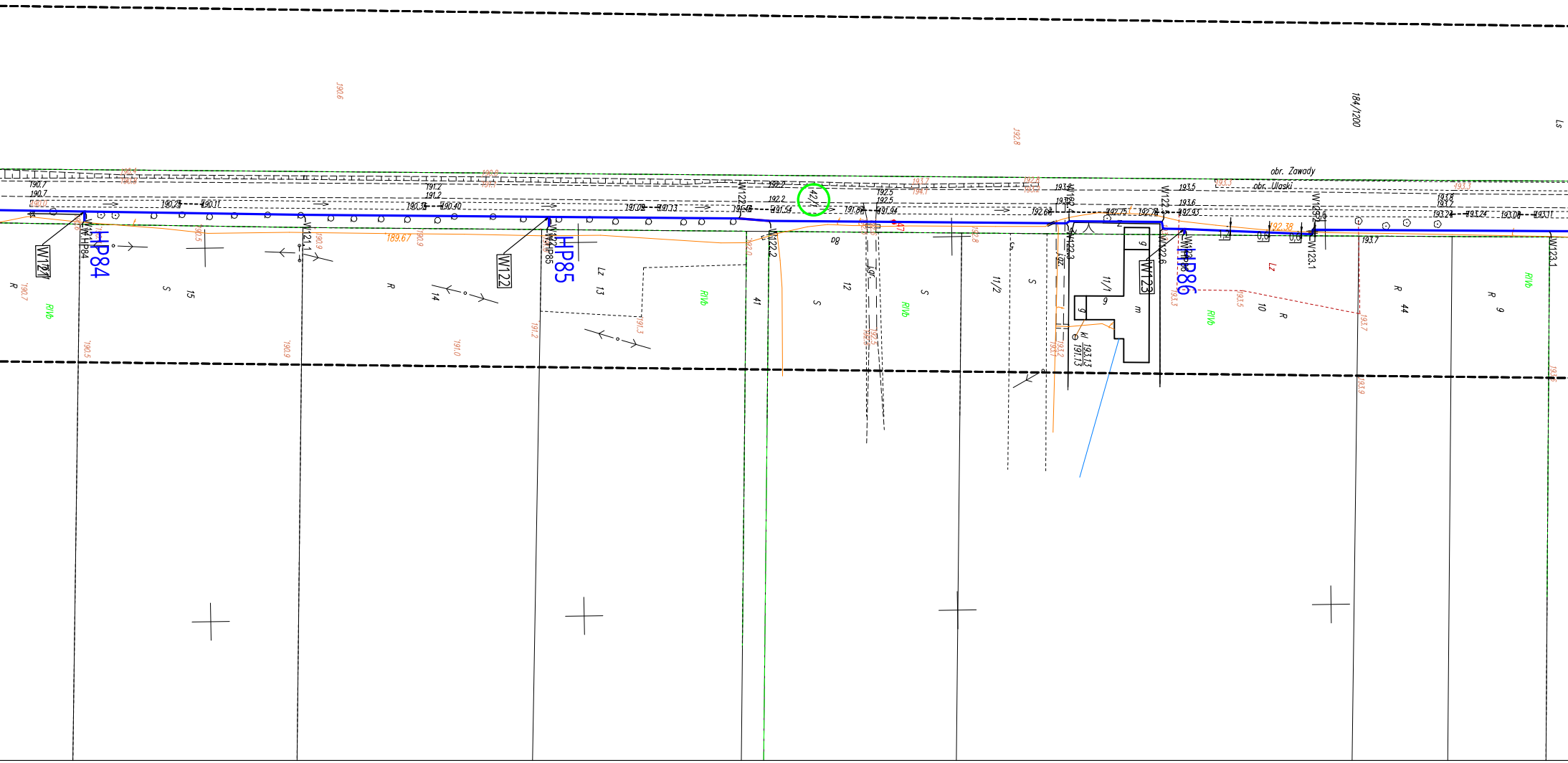
HP84
HP85
HP86
W121
W122
W123
W121.1
W122.2
W122.6
W123.1
obr. Zawody
obr. Ulaski
184/1200
15
14
13
41
12
11/2
11/1
10
44
9
R
S
Lz
RIVb
190.7
190.25
190.11
190.38
190.40
191.2
191.09
191.13
191.54
192.2
191.94
192.5
192.68
192.75
192.78
192.95
193.5
193.6
193.8
193.24
193.00
193.7
189.67
192.38
193.13
191.13


191.50
191.61
181/1200
Ls
R
S
Ls
8
Ls 7
LsIV
LsVI
RIVb
R
5
6
5/1
4
4/2
3/3
3/2
HP87
HP88
HP89
W124
W125
W126
W124.1
W124/HP87
W125/HP88
W126/HP89
191.54
191.74
191.02
192.4
192.5
192.24
192.08
192.05
192.04
192.7
192.6
192.3
192.2
191.88
191.78
192.0
192.1
192.2
192.3
192.5
192.6
192.7
193.0
193.5
191.7
192.12
48
rów
t

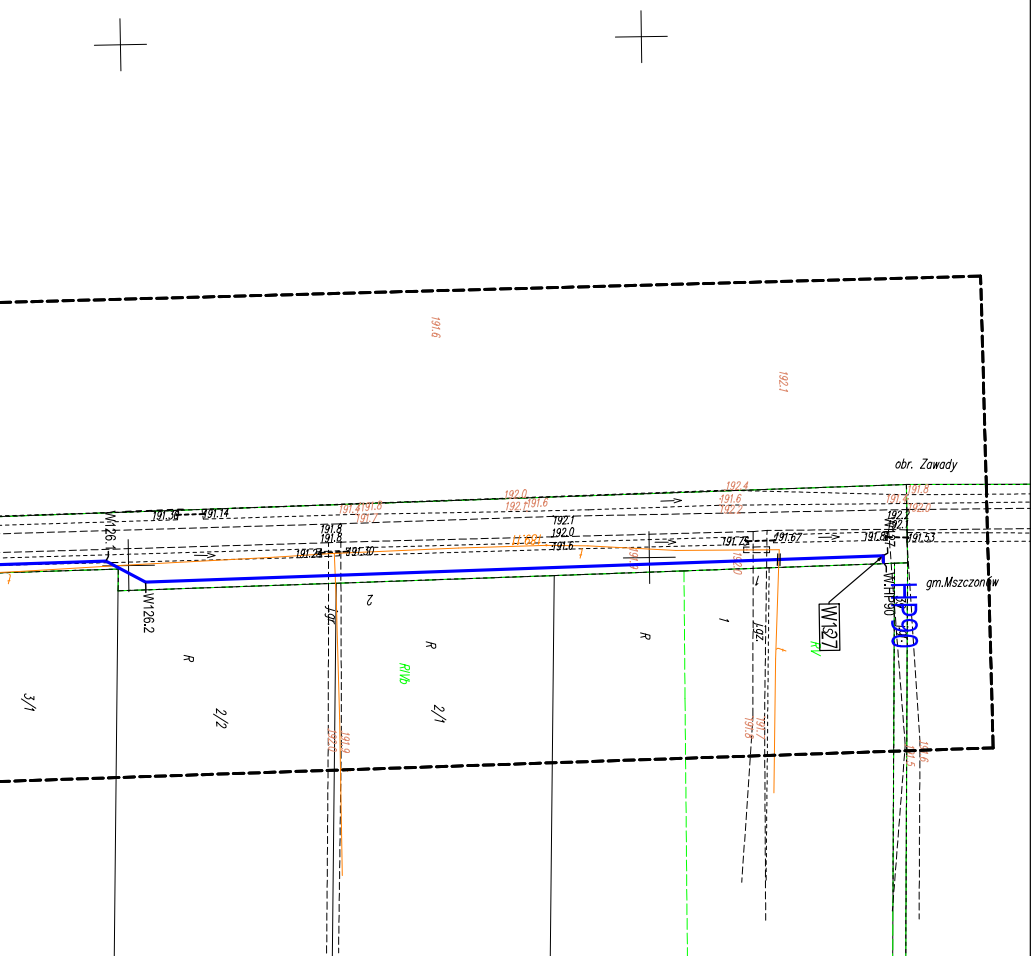
191.6
192.1
obr. Zawady
gm.Mszczonów
W126.1
W126.2
W127
W.HP90
HP90
191.36
191.14
191.8
191.8
191.28
191.30
191.4
191.8
191.7
192.0
192.1
191.6
189.11
192.1
192.0
191.6
192.4
191.6
192.2
191.75
191.67
191.84
191.53
191.8
191.4
192.0
192.2
192.1
191.9
192.0
192.0
191.9
191.8
191.7
191.5
191.6
3/1
2/2
2/1
2
1
R
R
R
RIVb
RV
Lz
Lz

Mel-Wod-Kan Maciej Krzeszewski

99-416 Nieborów; Mysłaków ul.Rybacka 3 tel. 600 393 104

TEMAT OPRACOWANIA: PROJEKT BUDOWLANY BUDOWY SIECI WODOCIĄGOWEJ W M. WĘDROGÓW, CHRZCZONOWICE, LISNA, PĘKOSZEW WYCINKA WOLSKA, BORSZYCE, KOWIESY, FRANCISZKÓW, ZAWADY, CHOJNATKA, MICHAŁOWICE, JAKUBÓW, ULASKI

INWESTOR: GMINA KOWIESY, 96-111 KOWIESY, KOWIESY 85

ADRES INWESTYCJI: WĘDROGÓW, CHRZCZONOWICE, LISNA, PĘKOSZEW, WYCINKA WOLSKA, BORSZYCE, KOWIESY, FRANCISZKÓW, ZAWADY, CHOJNATKA, MICHAŁOWICE, JAKUBÓW, ULASKI

TYTUŁ RYSUNKU : PROJEKT ZAGOSPODAROWANIA TERENU

ZESPÓŁ AUTORSKI :			BRANŻA:	SANIT.
Projektant:mgr inż. Piotr Kurpienik	83/00/WŁ		FAZA:	Proj. bud.
Sprzawdzający: mgr inż. Norbert Jastrzębski	LOD/0655/PWOS/06		DATA:	czerwiec 2016
Jan Krzeszewski	41/92 Sk-ce		SKALA:	1:1000
mgr inż. Maciej Krzeszewski			NUMER RYSUNKU:	22
mgr inż. Krzysztof Marat				