












Arkusz nr 20

Przedstawiona sytuacja jest zgodna ze stanem faktycznym na opisie na dzień 30.11.2015 r.

Z up. STABLOSTY

Skiermiewice 09.12.2018r.

-  proj. sieć wodociągowa
-  proj. przekr. w nurze osłonowej
-  granica doliny Chopynek
-  granica Bolimowskiego Parku Krajoznawczego
-  nurta osłonowa dwudzielna na istn. kablu tel.
-  nurta osłonowa dwudzielna na istn. kablu elektrycznym
-  granica pasa drogowego drogi ekspresowej S8
-  granica pasa drogowego drogi krajowej DK70
-  nr odwiertu - opisana geotechniczna

Franciszków

ARKUSZ 20

Always

[illegible]

Łączy ry

Mel-Wod-Kan Maciej Krzesezewska

[illegible]