









Pękoszew

Pękoszew

ARKUSZ 1

Pękoszew

Legenda

-  proj. sieć wodociągowa
-  proj. przebieg w nurze osłonowej
-  granica doliny Chojnaki
-  granica Bolimowskiego Parku Krajobrazowego
-  nura osłonowa dwukrotna na istn. kablu tel.
-  nura osłonowa dwukrotna na istn. kablu elektrycznym
-  granica pasa drogowego drogi ekspresowej S8
-  granica pasa drogowego drogi krajowej DK70

Poświadczam, że niniejszy dokument został
 opracowany w wyniku prac geodezyjnych
 i kartograficznych, których rezultatem zawiera operę
 techniczną wpisany do ewidencji materialnej
 państwowego zasobu geodezyjnego i kartograficznego.

STAROSTWO POWIATOWE
w Skiermiewicach
 Wydział Geodezji, Geografii i Gospodarki
 Nieruchomościami

Identyfikator ewidencyjny materialnego
 zasobu - operatu technicznego

P.1015 ... 2015. 1417

Data wpisania operatu technicznego do ewidencji
 materialnego zasobu ... 16.12.2015

Imię, nazwisko i podpis osoby reprezentującej

Zup. STAROSTY
mgr inż. Andrzej Jędrzejewski
GŁÓWNY SPECJALISTA
w Wydziale Geodezji, Katastru
Gospodarki Nieruchomości

GEO-EXPRES
Przedsiębiorstwo Usług
Geodezyjnych i Kartograficznych
Piotr Kosiorek
Skierniewice, ul. Króla Macjusia 1
121433 386011 750770355 ul. 662 267 8

GEODETA
Kosiorek
Piotr Kosiorek

Skierniewice 09.12.201

[illegible]