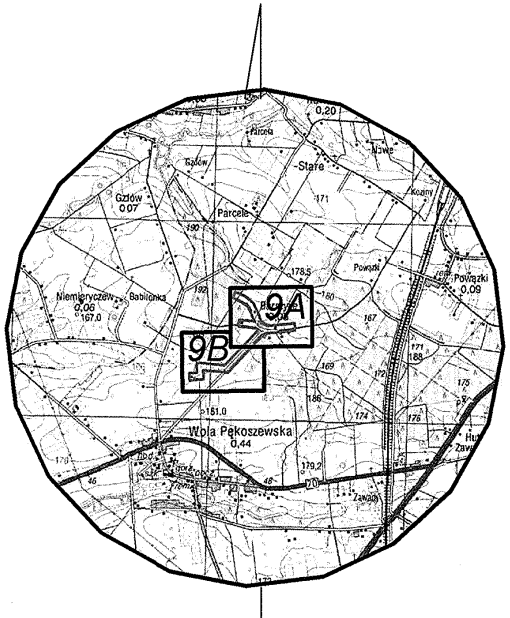
0,20
Parcela
Nowe
Gzdów
-Stare
Gzdów
0.07
Parcele
171
Kozany
190
178,5
Powązki
Powązki
0,09
Niemieryczew
Babilonka
0,06
167,0
192
9A
180
167
9B
171
188
169
172
175
186
181,0
174
176
Wola Pękoszewska
0,44
179,2
48
70
Zawady
46

ORIENTACJA **SKALA 1:50000**

MAPA DO CELÓW PROJEKTOWYCH
skala 1:1000

Układ współrzędnych płaskich "2000"
Układ wysokościowy "Kronsztadt 60"

Województwo: 10 łódzkie
Powiat: 1015 skierniewicki
Gmina. 101504_2 Kowiesy
Obręb: 01 - Borszyce, 23- Wola Pękoszewska
Ident. zgłoszenia: GGN.6640.1.1258.2015

Arkusz nr 9B

Nie wyklucza się istnienia w terenie innych, nie wykazanych na niniejszej mapie urządzeń podziemnych, których nie zgłoszono do inwentaryzacji geodezyjnej.

Granice działek wykazane na niniejszej mapie są zgodne ze stanem ujawnionym w ewidencji gruntów.

Kontury użytków gruntowych oznaczone kolorem brązowym nie są ujawnione w bazie danych ewidencji gruntów i budynków.

Wykonanie niniejszej mapy nie było poprzedzone ustaleniami dotyczącymi ewentualnych służebności gruntowych obciążających grunty położone w granicach projektowanej inwestycji budowlanej.

Przedstawiona sytuacja jest zgodna ze stanem faktycznym na gruncie na dzień 30.11.2015 r.

Poświadcza się, że niniejszy dokument został opracowany w wyniku prac geodezyjnych i kartograficznych, których rezultaty zawiera operat techniczny wpisany do ewidencji materiałów państwowego zasobu geodezyjnego i kartograficznego

STAROSTWO POWIATOWE
w Skierniewicach
Wydział Geodezji, Katastru i Gospodarki
Nieruchomościami

Identyfikator ewidencyjny materiału zasobu - operatu technicznego

P.1015 2015. A417

Data wpisania operatu technicznego do ewidencji materiałów zasobu 16.12.2015

Imię, nazwisko i podpis osoby reprezentującej organ

Z up. STAROSTY
mgr inż. [illegible]
GŁÓWNY SPECJALISTA
w Wydziale Geodezji, Katastru
i Gospodarki Nieruchomościami

GEO-EXPRES
Przedsiębiorstwo Usług
Geodezyjnych i Kartograficznych
Piotr Kosiorek
96-100 Skierniewice, ul. Króla Maciusia 13
NIP 8361121433 REGON 750770355 tel. 663 347 968

GEODETA
Kosiorek
Piotr Kosiorek
Upr. nr 19299

Skierniewice 09.12. 2015r.

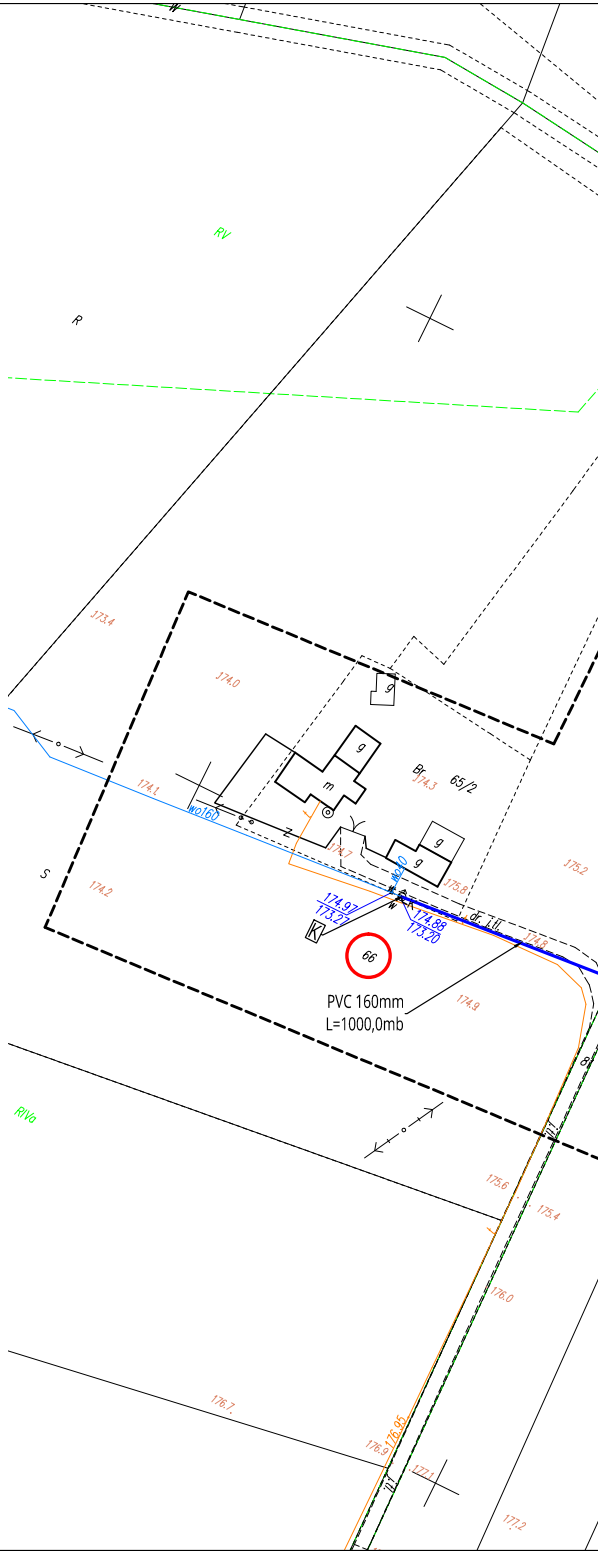
RV
R
173.4
174.0
g
g
m
Br
174.3
65/2
174.1
wo160
Z
174.7
g
g
S
174.2
wo40
175.8
175.2
174.97
173.27
174.88
173.20
K
66
dr. l.tl.
174.8
PVC 160mm
L=1000,0mb
174.9
RIVa
175.6
175.4
176.0
176.7
176.9
176.93
177.1
177.2

Odcinki przy zbliżeniu do istniejących ogrodzeń w odległości mniejszej niż 1,5m wykonać bezwykopowo rurami PEHD odpowiednio do średnicy wodociągu lub metoda przecisku w rurze osłonowej.

Istniejące kable elektryczne i telekomunikacyjne zabezpieczyć rurami dwudzielnymi

przy zbliżeniu do istniejących kabli w odległości mniejszej niż 1,0m należy ręcznie odkopac istniejący kabel i zabezpieczyć do na czas wykonywania robót ziemnych.

Skrzyżowania z istniejącymi kablami należy odkopac istniejący kabel i zabezpieczyć go na czas robót ziemnych jak również nałożyc rury dwudzielne, przy obecności zarządcy danego kabla.

Strzałka koloru zielonego obrazuje iż od linia granicy zgodnie z grotem strzałki jest obszar chroniony

Na właczeniach należy stosowac zasuwy wyjątek właczenie w działkach GDDKiA zasuwy należy umijescowić poza działką GDDKiA

Na każdym trójniku stosować zasuwy w każdym kierunku sieci . Trójniki projektuje się żeliwne kołnierzowy z blokami oporowymi zgodnie z oboowiązująca normą. Hydrnaty na trójnikach żeliwnych kołnierzowych z blokami oporowymi zasuwy pozostawić w położeniu otwartym projektuje się hydranty nadziemne w wyjątkowych przypadkach hydranty podziemne w mijescach gdzie hydrant nadziemny utrudniałby porządek osób trzecich.

Prace ziemne prowadzone w drogach należy wykonywac z min. naruszeniem drogi do działkach drogowych perłna wymiana gruntu zagęszczenie min. 1,0 skali Procktora

Prace w działkach GDDKiA i oraz dróg Powiatowych prowadzić zgodnie z zaleceniami i wytycznymi zarządcy drogi oraz stosując się do zaleceń jakie zarządca drogi ustalił oraz pod jego nadzorem

Odcinki podlegające zgłoszeniu w Urzędzie Wojewódzkim w Łodzi według odrębnego opracowania

Przy wjazdach do posesji należy wykonać tak aby nie naruszyć interesów osób trzecich (przeciski)


ARKUSZ 9B
Wola
Pękosze
W211
W210
W212
W211.1
W211.2
W211.3
W211.4
W211.5
W211.6
W212.1
W212.2
W212.3
W212.4
Przecisk L=11,0m
j.destrukt
82
83
84
85
86
87
88
89
90
91
92
93
94
64/6
172
209/1
210/1
211/1
213/1
214/1
215/1
216/1
178/1
180/1
181/1
182/1
183/1
184/1
185/1
187/1
189/1
191/1
193/1
194/1
196/1
197/1
198
199
218
219
220
223
95
109
110/1
110/2
111
PsIV
PsV
LsIV
RIVa
RIVb
RV
Ps
Ls
Lz
R
S
dr
1,1
2,5
0,4
1,5
174,95
175,91
175,96
176,00
176,07
176,24
176,26
177,18
177,24
177,86
177,95
174,83
obr. Bors

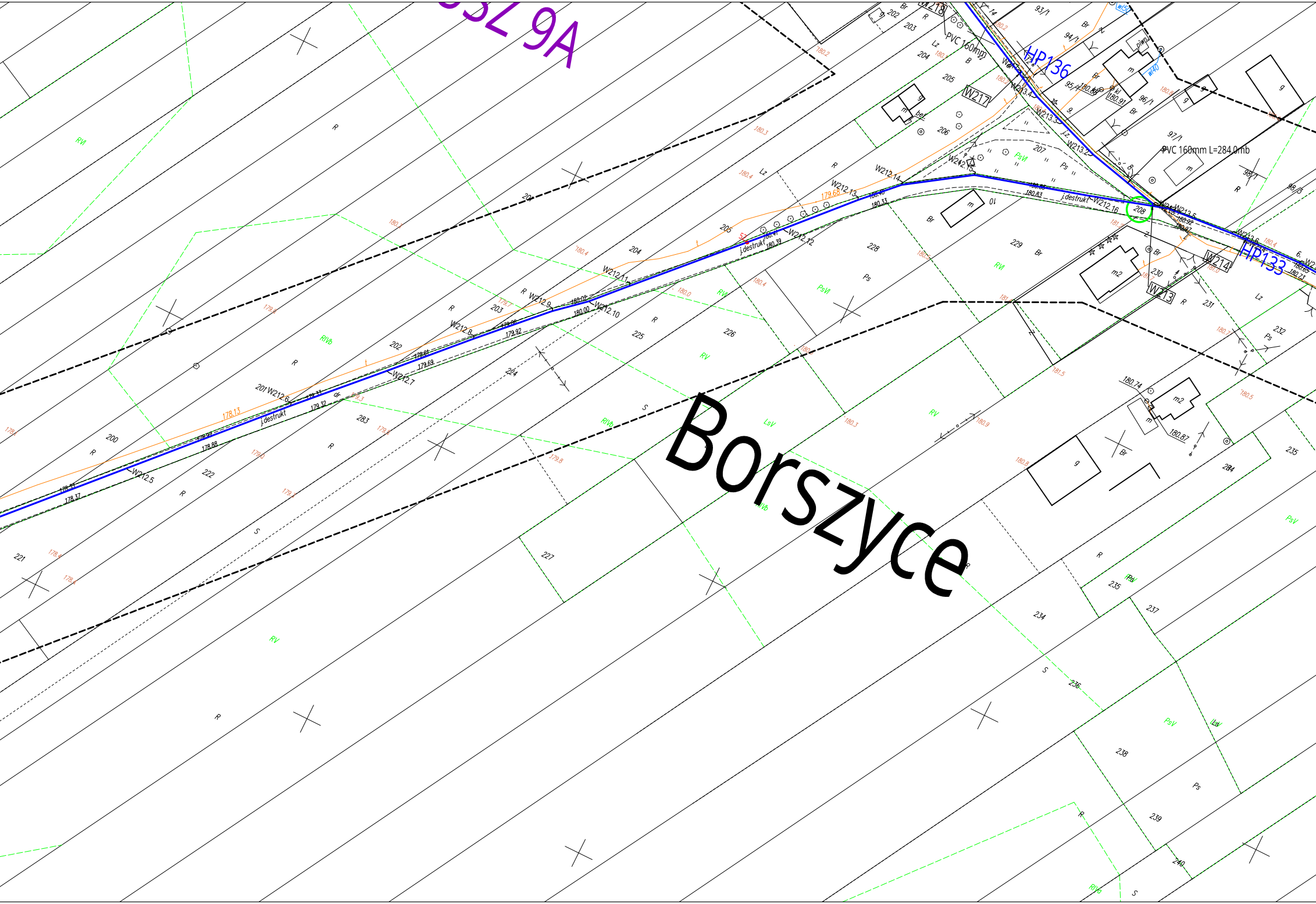
SZ 9A
Borszyce
HP136
HP133
PVC 160mm
PVC 160mm L=284,0mb
W212.5
W212.6
W212.7
W212.8
W212.9
W212.10
W212.11
W212.12
W212.13
W212.14
W212.15
W212.16
W213.2
W213.3
W213.4
W213.5
W213.6
W213
W214
W217
W218
j.destrukt
178.13
179.68
RV
RVI
RIVb
PsV
PsVI
LsV
Ps
Lz
Br
R
S
B
m
m2
g
piwn.
bet.
200
201
202
203
204
205
206
207
208
221
222
224
225
226
227
228
229
230
231
232
234
235
236
237
238
239
240
283
93/1
94/1
95/1
96/1
97/1
98/1

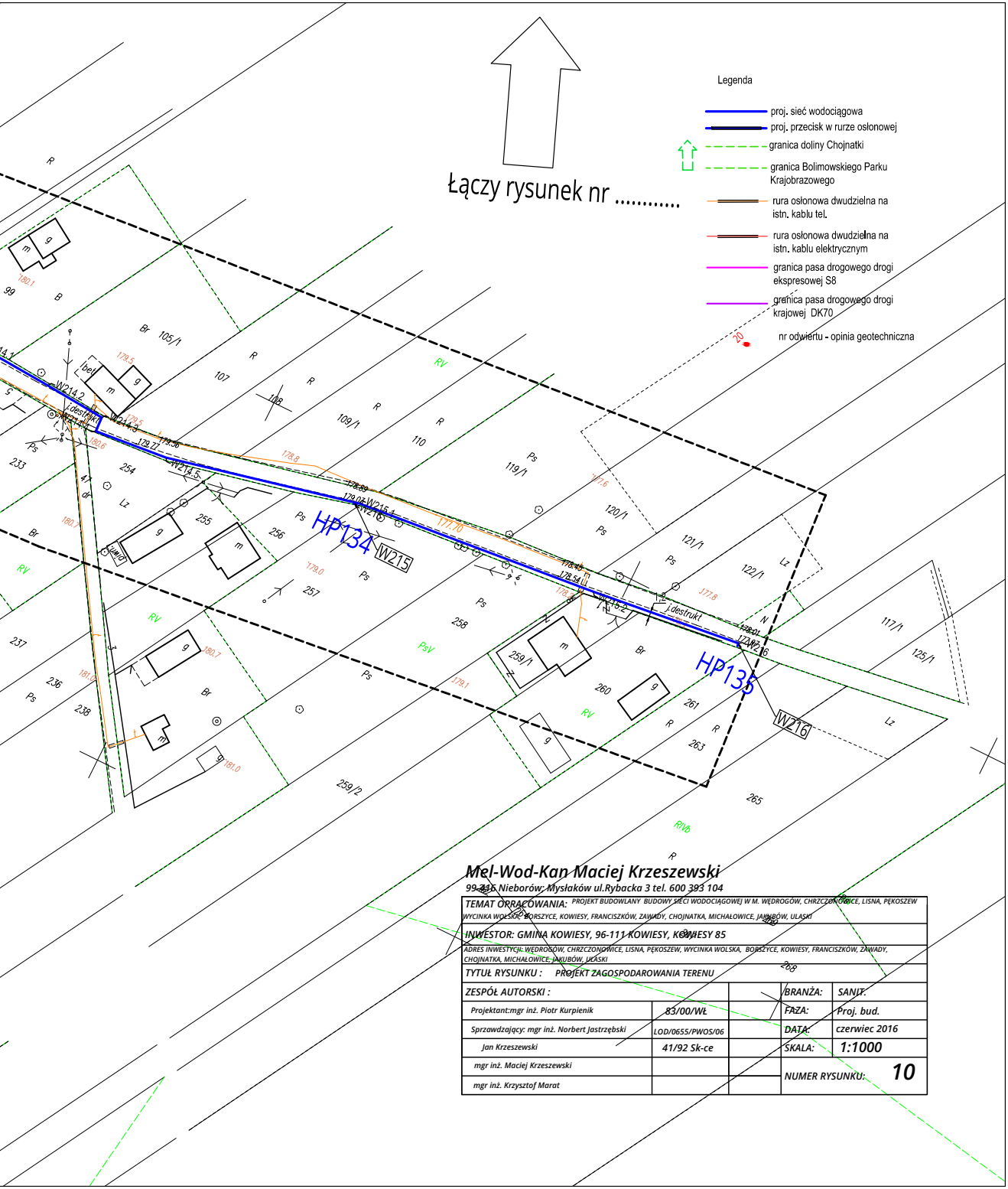
Łączy rysunek nr ....
HP134
HP135
W214.2
W214.3
W214.4
W214.5
W215
W215.1
W215.2
W216
j.destrukt
bet
dr
47
179.77
179.56
178.89
179.07
178.45
178.54
178.01
177.87
177.70
180.1
179.5
180.6
178.8
180.7
181.0
179.0
177.6
178.2
177.8
179.1
181.0
99
105/1
107
108
109/1
110
119/1
120/1
121/1
122/1
117/1
125/1
233
237
236
238
254
255
256
257
258
259/1
259/2
260
261
263
265
268
R
B
Br
Ps
Lz
RV
PsV
RIVb
m
g
N
Z

Legenda

🟦	proj. sieć wodociągowa
🟦	proj. przecisk w rurze osłonowej
⇧ - - - - -	granica doliny Chojnatki
- - - - -	granica Bolimowskiego Parku Krajobrazowego
🟧	rura osłonowa dwudzielna na istn. kablu tel.
🟥	rura osłonowa dwudzielna na istn. kablu elektrycznym
🟪	granica pasa drogowego drogi ekspresowej S8
🟪	granica pasa drogowego drogi krajowej DK70
20 ●	nr odwiertu - opinia geotechniczna

Mel-Wod-Kan Maciej Krzeszewski
99-416 Nieborów; Mysłaków ul.Rybacka 3 tel. 600 393 104

TEMAT OPRACOWANIA: PROJEKT BUDOWLANY BUDOWY SIECI WODOCIĄGOWEJ W M. WĘDROGÓW, CHRZCZONOWICE, LISNA, PĘKOSZEW WYCINKA WOLSKA, BORSZYCE, KOWIESY, FRANCISZKÓW, ZAWADY, CHOJNATKA, MICHAŁOWICE, JAKUBÓW, ULASKI				
INWESTOR: GMINA KOWIESY, 96-111 KOWIESY, KOWIESY 85				
ADRES INWESTYCJI: WĘDROGÓW, CHRZCZONOWICE, LISNA, PĘKOSZEW, WYCINKA WOLSKA, BORSZYCE, KOWIESY, FRANCISZKÓW, ZAWADY, CHOJNATKA, MICHAŁOWICE, JAKUBÓW, ULASKI				
TYTUŁ RYSUNKU : PROJEKT ZAGOSPODAROWANIA TERENU				
ZESPÓŁ AUTORSKI :			BRANŻA:	SANIT.
Projektant:mgr inż. Piotr Kurpienik	83/00/WŁ		FAZA:	Proj. bud.
Sprzawdzający: mgr inż. Norbert Jastrzębski	LOD/0655/PWOS/06		DATA:	czerwiec 2016
Jan Krzeszewski	41/92 Sk-ce		SKALA:	1:1000
mgr inż. Maciej Krzeszewski			NUMER RYSUNKU:	10
mgr inż. Krzysztof Marat				