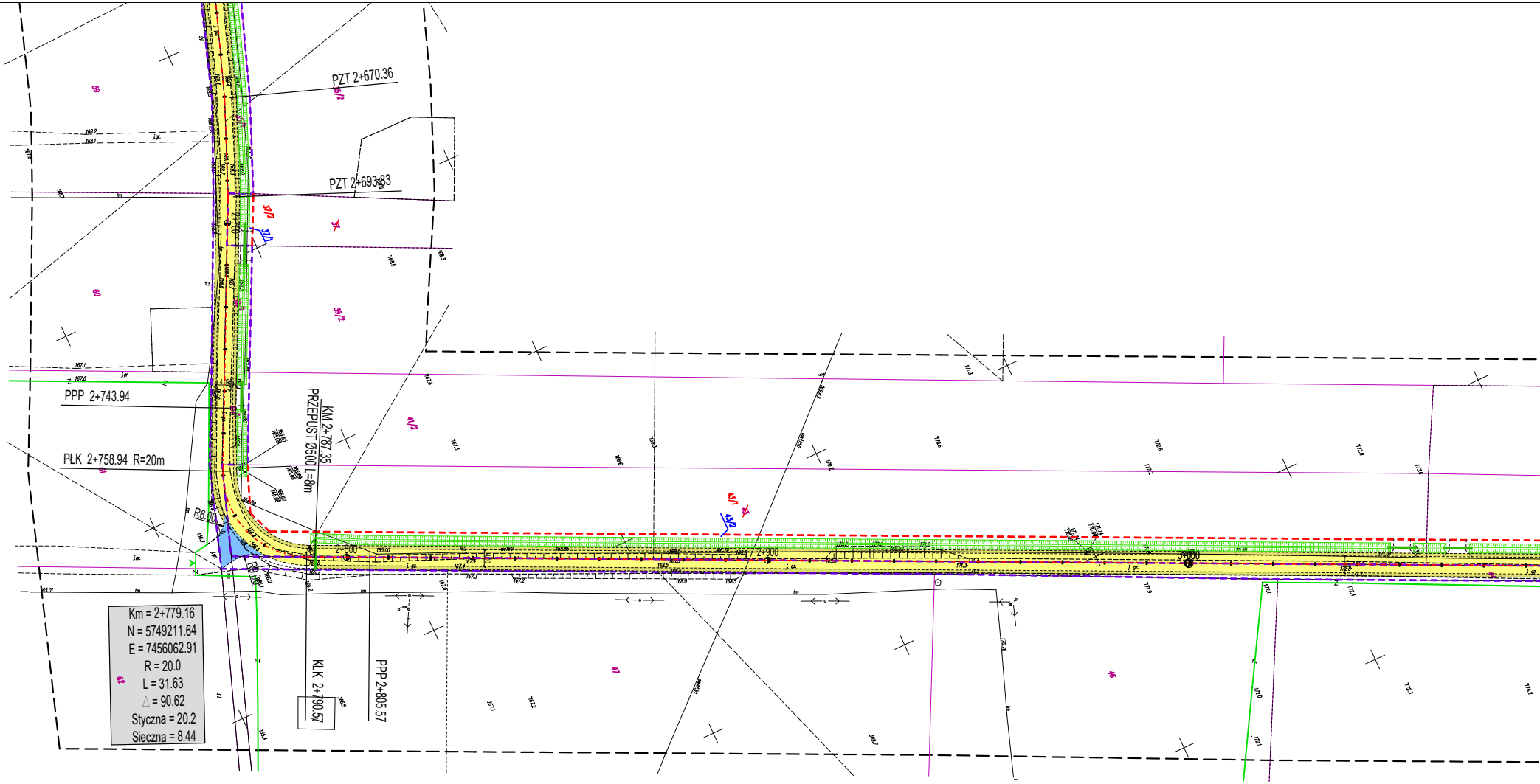
PZT 2+670.36
PZT 2+693.83
37/2
37/1
39/2
41/2
43/1
43/2
59
60
61
62
46
47
PPP 2+743.94
PŁK 2+758.94 R=20m
KM 2+787.35
PRZEPUST Ø500 L=8m
R6.00
R9.00
2+800
2+900
3+000
KŁK 2+790.57
PPP 2+805.57
Km = 2+779.16
N = 5749211.64
E = 7456062.91
R = 20.0
L = 31.63
△ = 90.62
Styczna = 20.2
Sieczna = 8.44

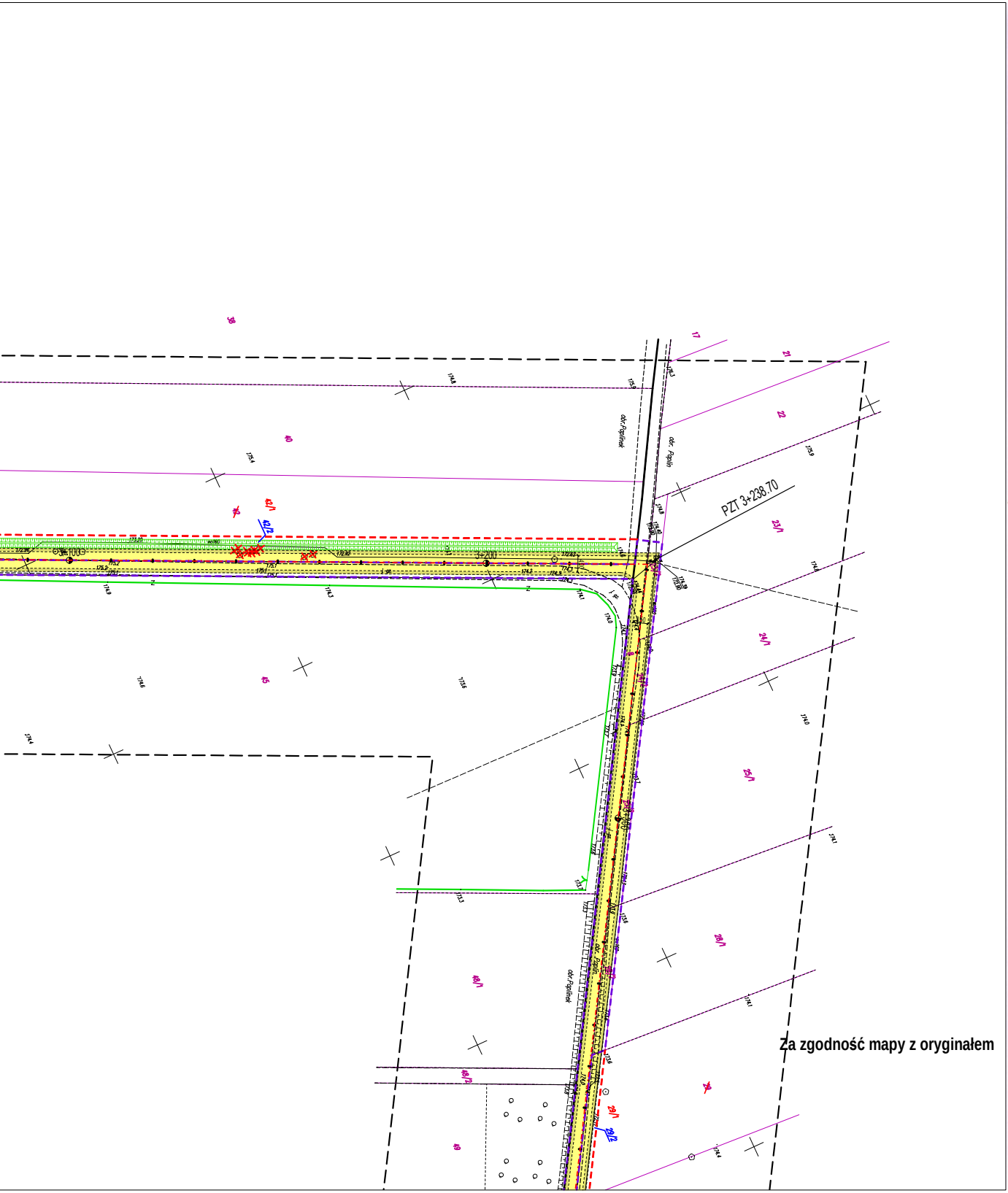
PZT 3+238.70
3+200
3+100
3+000
dr. Paplin
dr. Paplinek
dr. Paplin
dr. Paplinek

Za zgodność mapy z oryginałem

MAPA DO CELÓW PROJEKTOWYCH
Skala 1 : 1000

Województwo: łódzkie
Powiat: skierniewicki
Jedn.ewid.: 101504_2 Kowiesy
Obręb: 0003 CHRZCZONOWICE, dz. nr 53/1, 53/2 - drogi
Obręb: 0012 LISNA, dz. nr 67, 126, 200 - drogi
Obręb: 0016 PAPLIN, dz. nr 8 – droga
Obręb: 0017 PAPLINEK, dz. nr 11/2, 12/2, 14, 44, 51, 82 - drogi

GGN.6640.1.1317.2015

ARKUSZ NR 3

Układ współrzędnych prostokątnych płaskich ,,2000"
Układ wysokościowy ,,Kronsztadt 60"

Przedstawiona sytuacja w zakresie opracowania oznaczonym linią przerywaną jest zgodna ze stanem faktycznym na gruncie na dzień 30.10.2015 r.

Nie wyklucza się istnienia w terenie innych nie wykazanych na niniejszej mapie urządzeń podziemnych,które nie były zgłoszone do inwentaryzacji, lub, o których brak jest informacji w instytucjach branżowych.

Wykazane na niniejszej mapie granice są zgodne z danymi ewidencyjnymi.

Mapę wykonano bez ustalenia obciążeń służebnościami gruntowymi.

42/1, 43/1, 37/2

42/2, 43/2, 37/1 – *projekt podziału działki w trybie ustawy z dnia 10 kwietnia 2003r. o szczególnych zasadach przygotowania i realizacji inwestycji w zakresie dróg publicznych (tekst jedn. Dz.U. poz. 687 z 2013r.)*

WYKONAWCA:
G. Kamińska, I. Walkowski-Walkiewicz
P.U.G-K. "GEOPLAN"
96-100 Skierniewice, ul. Reymonta 9
tel. (0-46) 832-12-15
REGON 750054541 NIP 836-13-62-438

GEODETA UPRAWNIONY

inż. Ireneusz Walkowski-Walkiewicz
upr. MGPiB nr 8847

Skierniewice dn. 27.11.2015 r.

SZKIC ORIENTACJI

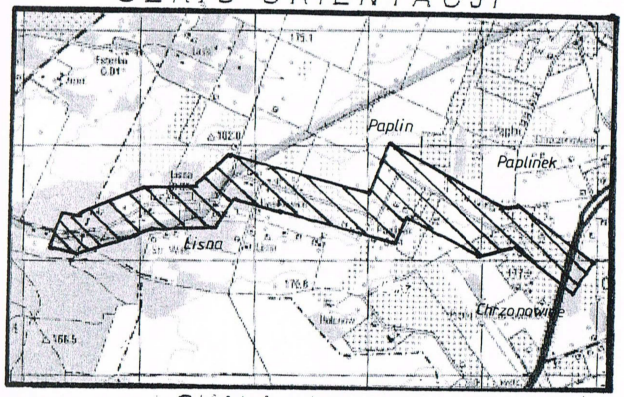
Paplin
Paplinek
Lisna
Chrzczonowice
102.0
166.5

SKALA 1 : 50 000

Poświadcza się, że niniejszy dokument został opracowany w wyniku prac geodezyjnych i kartograficznych, których rezultaty zawiera operat techniczny wpisany do ewidencji materiałów państwowego zasobu geodezyjnego i kartograficznego

STAROSTWO POWIATOWE
w Skierniewicach
Wydział Geodezji, Katastru i Gospodarki Nieruchomościami

Identyfikator ewidencyjny materiału zasobu - operatu technicznego

P.1015 2015.1371

Data wpisania operatu technicznego do ewidencji materiałów zasobu 08.12.2015

Imię, nazwisko i podpis osoby reprezentującej organ Z up. STAROSTY

M. Górski
mgr inż. Maciej Górski
STARSZY SPECJALISTA
w Wydziale Geodezji, Katastru
i Gospodarki Nieruchomościami

MAPA DO CELÓW PROJEKTOWYCH
Skala 1 : 1000

Województwo: łódzkie
Powiat: skierniewicki
Jedn.ewid.: 101504_2 Kowiesy
Obręb: 0003 CHRZCZONOWICE, dz. nr 53/1, 53/2 - drogi
Obręb: 0012 LISNA, dz. nr 67, 126, 200 - drogi
Obręb: 0016 PAPLIN, dz. nr 8 – droga
Obręb: 0017 PAPLINEK, dz. nr 11/2, 12/2, 14, 44, 51, 82 - drogi

GGN.6640.1.1317.2015

ARKUSZ NR 2

Układ współrzędnych prostokątnych płaskich ,,2000"
Układ wysokościowy ,,Kronsztadt 60"

Przedstawiona sytuacja w zakresie opracowania oznaczonym linią przerywaną jest zgodna ze stanem faktycznym na gruncie na dzień 30.10.2015 r.

Nie wyklucza się istnienia w terenie innych nie wykazanych na niniejszej mapie urządzeń podziemnych,które nie były zgłoszone do inwentaryzacji, lub, o których brak jest informacji w instytucjach branżowych.

Wykazane na niniejszej mapie granice są zgodne z danymi ewidencyjnymi.

Mapę wykonano bez ustalenia obciążeń służebnościami gruntowymi.

$\frac{29/1}{29/2}$ – *projekt podziału działki w trybie ustawy z dnia 10 kwietnia 2003r. o szczególnych zasadach przygotowania i realizacji inwestycji w zakresie dróg publicznych (tekst jedn. Dz.U. poz. 687 z 2013r.)*

WYKONAWCA:
G. Kamińska, I. Walkowski-Walkiewicz
P.U.G-K. "GEOPLAN"
96-100 Skierniewice, ul. Reymonta 9
tel. (0-46) 832-12-15
REGON 750054541 NIP 836-13-62-438

GEODETA UPRAWNIONY

inż. Ireneusz Walkowski-Walkiewicz
upr. MGPiB nr 8847

Skierniewice dn. 27.11.2015 r.

SZKIC ORIENTACJI

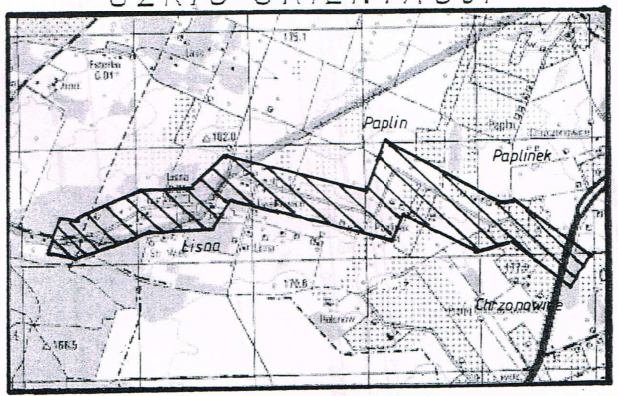
175.1
182.0
Paplin
Paplinek
Lisna
176.6
Chrzczonowi
166.5

SKALA 1 : 50 000

Poświadcza się, że niniejszy dokument został opracowany w wyniku prac geodezyjnych i kartograficznych, których rezultaty zawiera operat techniczny wpisany do ewidencji materiałów państwowego zasobu geodezyjnego i kartograficznego

STAROSTWO POWIATOWE
w Skierniewicach
Wydział Geodezji, Katastru i Gospodarki Nieruchomościami

Identyfikator ewidencyjny materiału zasobu - operatu technicznego

P.1015 2015.1371

Data wpisania operatu technicznego do ewidencji materiałów zasobu 08.12.2015

Imię, nazwisko i podpis osoby reprezentującej organ Z up. STAROSTY

M. Górski
mgr inż. Maciej Górski
STARSZY SPECJALISTA
w Wydziale Geodezji, Katastru
i Gospodarki Nieruchomościami

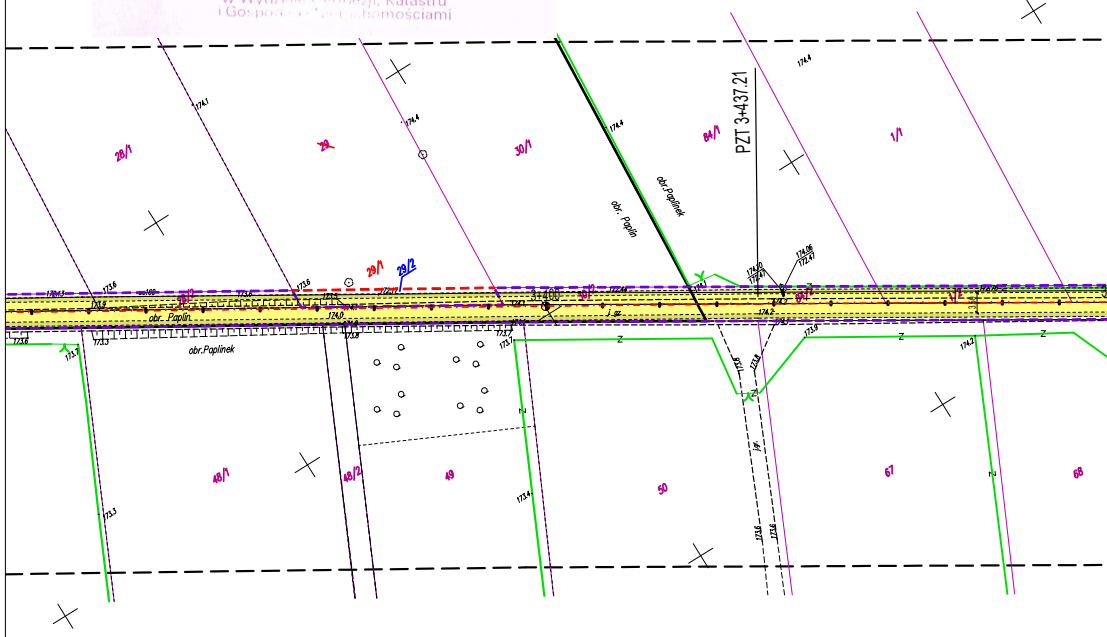
28/1
~~29~~
30/1
84/1
1/1
PZT 3+437.21
obr. Paplin
obr.Paplinek
29/1
29/2
28/2
30/2
84/2
1/2
3+400
obr. Paplin
obr.Paplinek
j.gz
174.1
174.4
173.6
173.9
174.0
173.7
173.3
173.4
174.10
172.47
174.06
172.41
174.2
173.9
173.8
173.6
Z
N
48/1
48/2
49
50
67
68

Za zgodność mapy z oryginałem

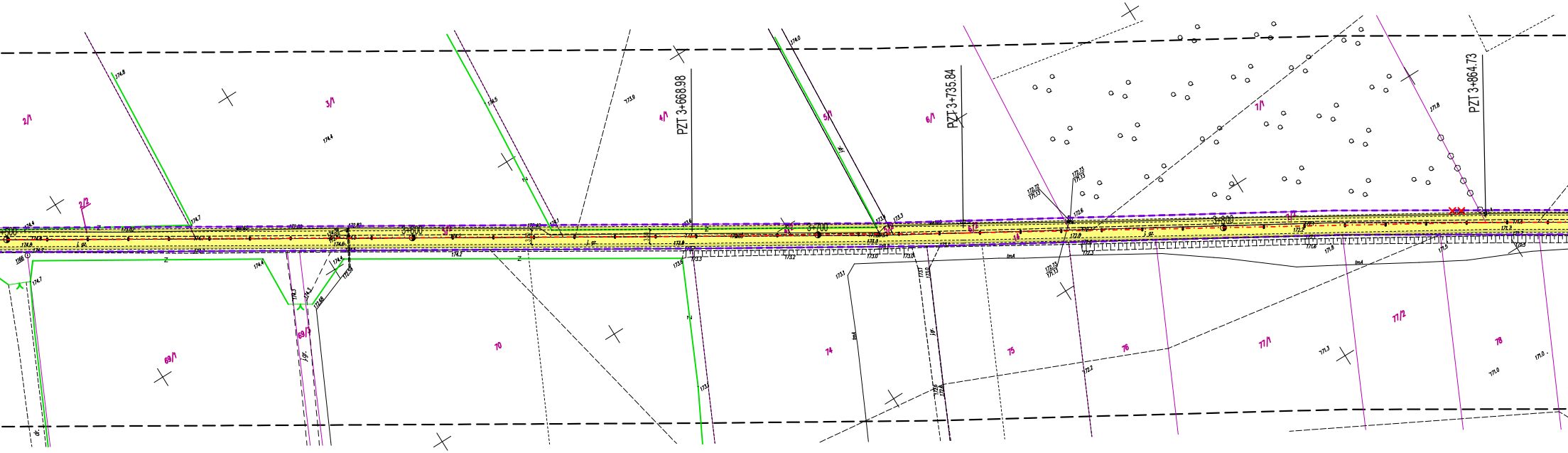
2/1
2/2
3/1
4/1
PZT 3+668.98
5/1
6/1
PZT 3+735.84
7/1
PZT 3+864.73
3+600
3+700
3+800
69/1
69/3
70
74
75
76
77/1
77/2
78
j. gr.
Z

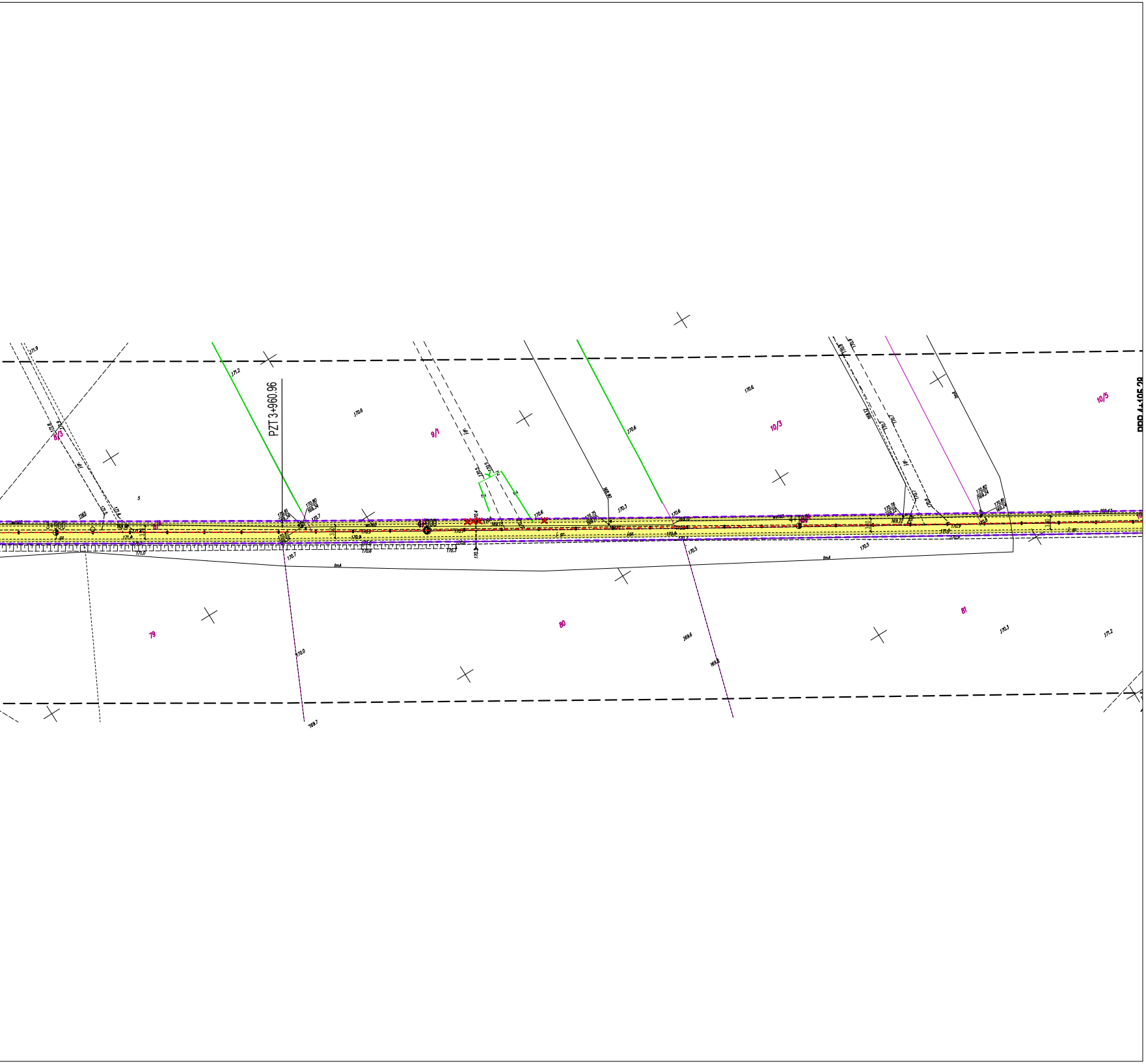

PZT 3+960.96
PPP 4+105.28
3+900
4+000
8/3
9/1
10/3
10/5
79
80
81
171.9
171.2
170.6
170.6
170.6
170.3
170.81
169.34
170.80
169.34
170.7
170.7
171.0
171.4
171.5
169.98
170.9
170.6
170.3
170.75
170.5
170.5
169.6
169.5
170.0
169.7
170.3
171.2
tmA

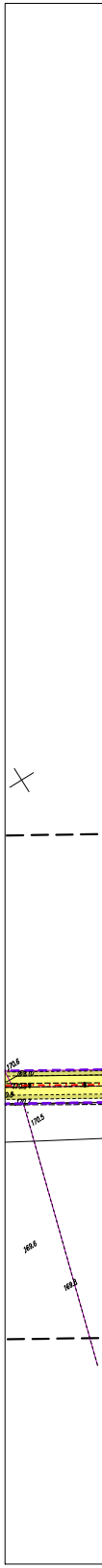

170.6
170.5
169.6
169.5

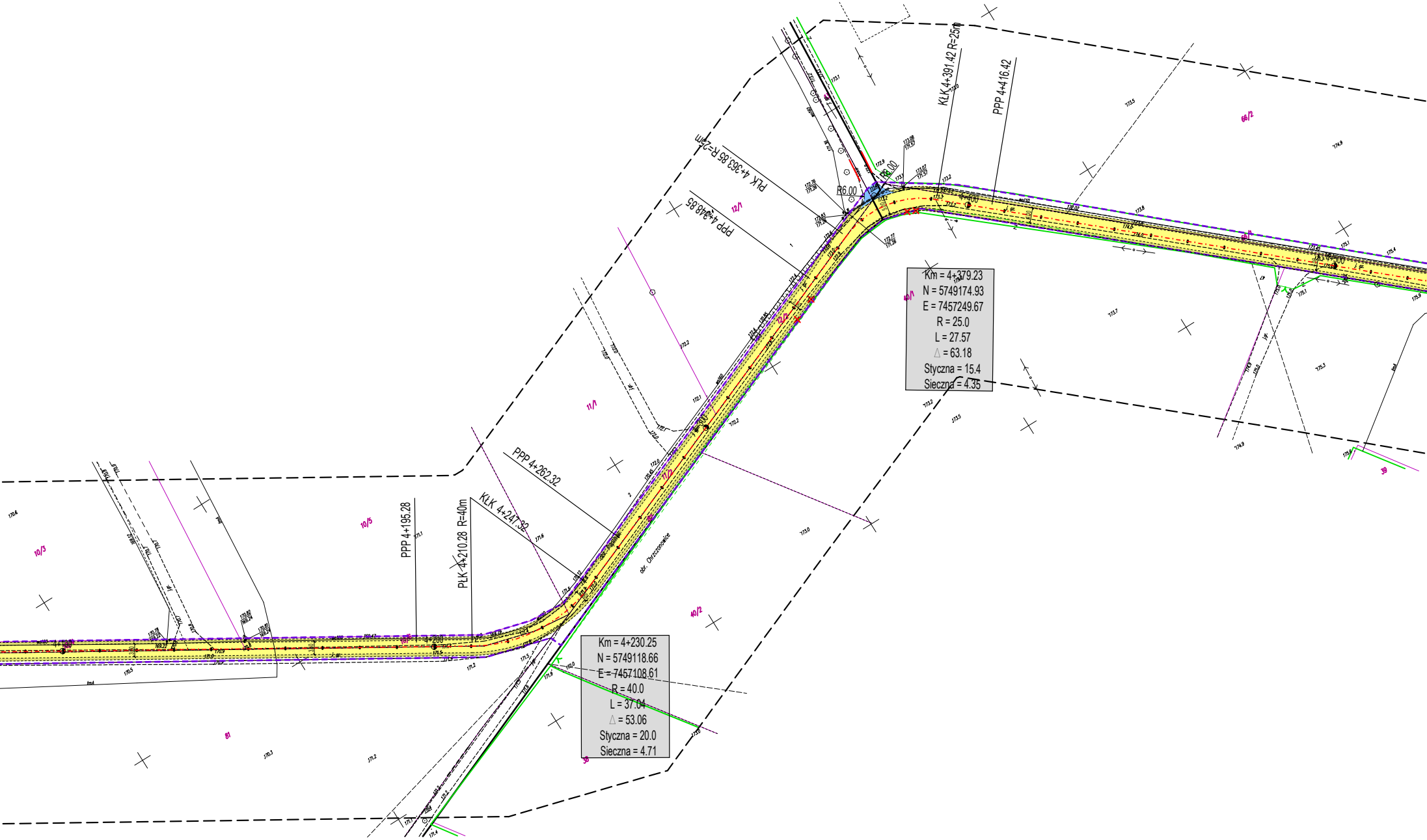
KLK 4+391.42 R=25m
PPP 4+416.42
PŁK 4+363.85 R=25m
PPP 4+348.85
R6.00
R6.00
66/2
12/1
40/1
Km = 4+379.23
N = 5749174.93
E = 7457249.67
R = 25.0
L = 27.57
△ = 63.18
Styczna = 15.4
Sieczna = 4.35
11/1
11/2
12/2
4+300
4+400
PPP 4+262.32
KŁK 4+247.32
PŁK 4+210.28 R=40m
PPP 4+195.28
4+200
10/3
10/5
40/2
obr. Chrzczonowice
81
38
39
Km = 4+230.25
N = 5749118.66
E = 7457108.61
R = 40.0
L = 37.04
△ = 53.06
Styczna = 20.0
Sieczna = 4.71

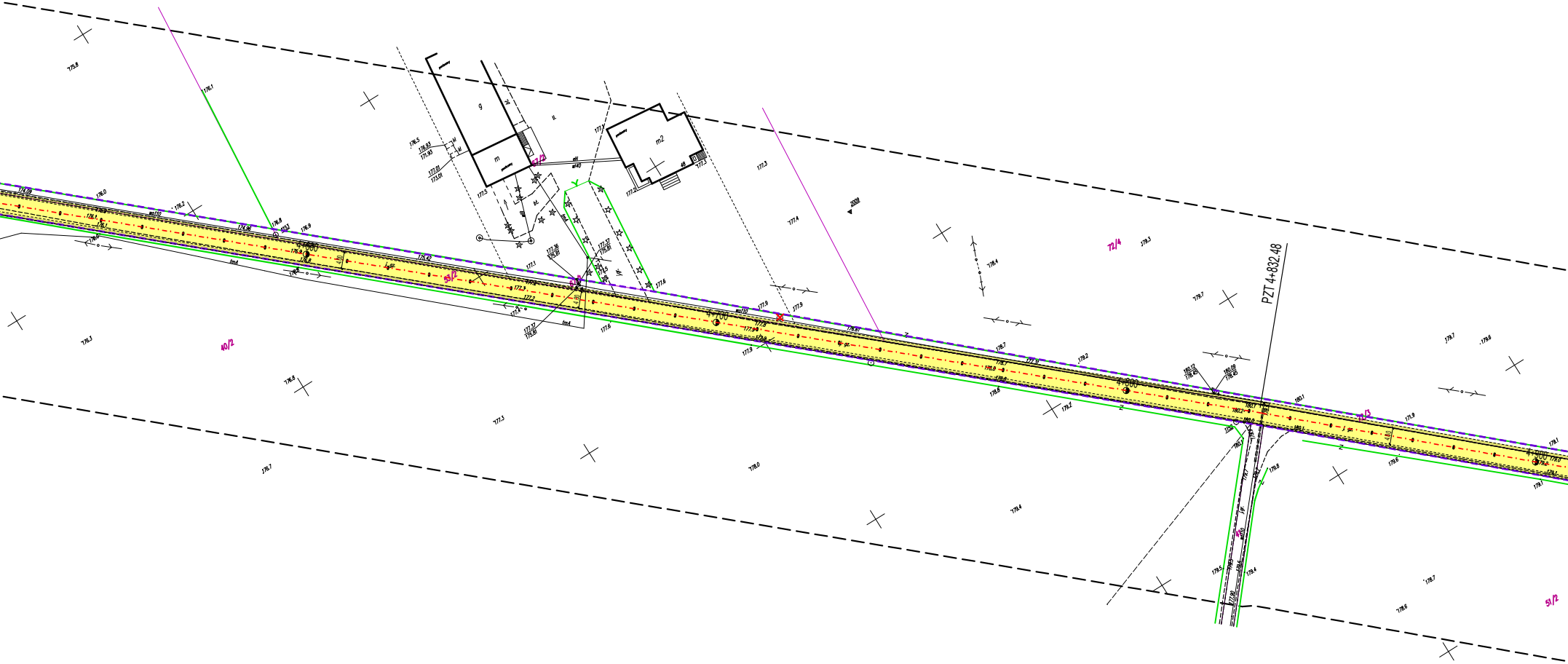
PZT 4+832.48
4+600
4+700
4+800
4+900
40/2
53/2
57/2
72/4
72/3
51/2
m
m2
g
2009
176.0
176.2
176.8
176.9
174.98
175.42
177.1
177.2
177.3
177.4
177.5
177.6
177.9
178.6
178.7
179.2
179.3
179.4
179.6
179.7
180.1
wo110

Poświadcza się, że niniejszy dokument został opracowany w wyniku prac geodezyjnych i kartograficznych, których rezultaty zawiera operat techniczny wpisany do ewidencji materiałów państwowego zasobu geodezyjnego i kartograficznego

STAROSTWO POWIATOWE
w Skierniewicach
Wydział Geodezji, Katastru i Gospodarki
Nieruchomościami

Identyfikator ewidencyjny materiału zasobu - operatu technicznego

P.1015 2015.1371

Data wpisania operatu technicznego do ewidencji materiałów zasobu 08.12.2015

Imię, nazwisko i podpis osoby reprezentującej organ Z up. STAROSTY

mgr inż. Maciej Górski
STARSZY SPECJALISTA
w Wydziale Geodezji, Katastru
i Gospodarki Nieruchomościami

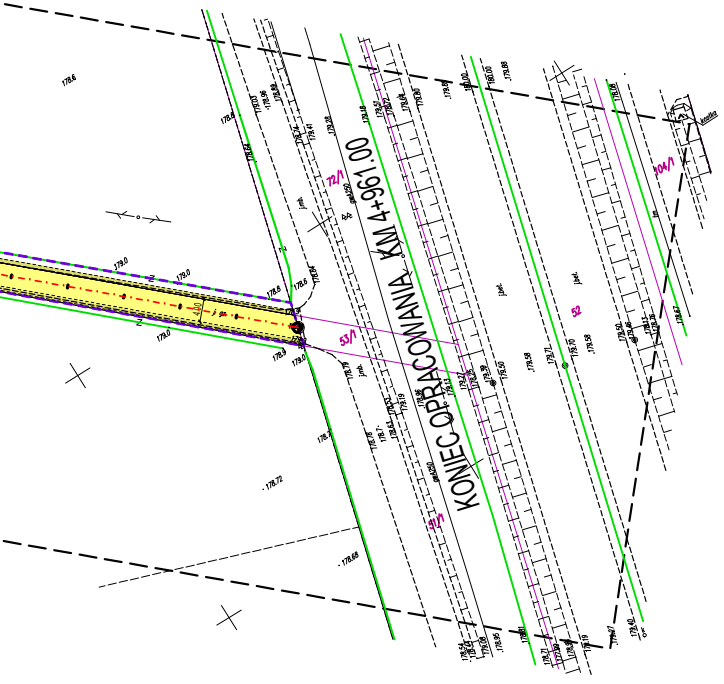
KONIEC OPRACOWANIA KM 4+961.00
72/1
53/1
52
104/1
51/1

Za zgodność mapy z oryginałem

MAPA DO CELÓW PROJEKTOWYCH
Skala 1 : 1000

Województwo: łódzkie
Powiat: skierniewicki
Jedn.ewid.: 101504_2 Kowiesy
Obręb: 0003 CHRZCZONOWICE, dz. nr 53/1, 53/2 - drogi
Obręb: 0012 LISNA, dz. nr 67, 126, 200 - drogi
Obręb: 0016 PAPLIN, dz. nr 8 – droga
Obręb: 0017 PAPLINEK, dz. nr 11/2, 12/2, 14, 44, 51, 82 - drogi

GGN.6640.1.1317.2015

ARKUSZ NR 1

Układ współrzędnych prostokątnych płaskich „2000"
Układ wysokościowy „Kronsztadt 60"

Przedstawiona sytuacja w zakresie opracowania oznaczonym linią przerywaną jest zgodna ze stanem faktycznym na gruncie na dzień 30.10.2015 r.

Nie wyklucza się istnienia w terenie innych nie wykazanych na niniejszej mapie urządzeń podziemnych,które nie były zgłoszone do inwentaryzacji, lub, o których brak jest informacji w instytucjach branżowych.

Wykazane na niniejszej mapie granice są zgodne z danymi ewidencyjnymi.

Mapę wykonano bez ustalenia obciążeń służebnościami gruntowymi.

WYKONAWCA:
G. Kamińska, I. Walkowski-Walkiewicz
P.U.G-K. "GEOPLAN"
96-100 Skierniewice, ul. Reymonta 9
tel. (0-46) 832-12-15
REGON 750054541 NIP 836-13-62-438

GEODETA UPRAWNIONY
inż. Ireneusz Walkowski-Walkiewicz
upr. MGPiB nr 8847

Skierniewice dn. 27.11.2015 r.

SZKIC ORIENTACJI

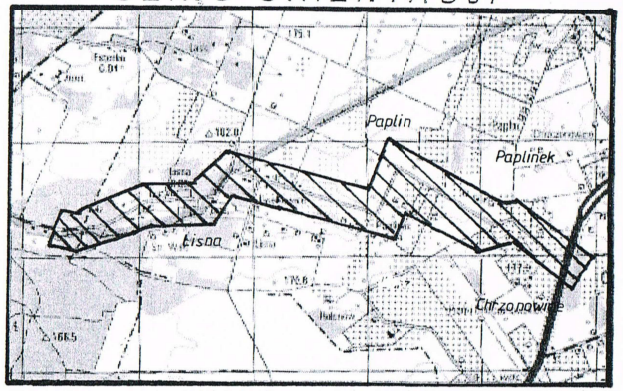
Paplin
Paplinek
Lisna
Chrzczonowice

SKALA 1 : 50 000

LEGENDA

🟨	- nawierzchnia jezdni drogi gminnej z betonu asfaltowego dla KR2
🟨	- nawierzchnia poboczy drogi gminnej z mieszanki piaszczysto gliniastej
🟦	- nawierzchnia chodnika z kostki betonowej
🟩	- nawierzchnia zjazdów z kostki betonowej
🟦	- nawierzchnia wlotów skrzyżowań z kruszywa łamanego 0/31.5
▦	- istn. rowy do odmulenia
──	Krawężnik uliczny betonowy 15x30 wyniesiony +12cm
──	Opornik betonowy 12x25 zatopiony
- - - - -	Obrzeże betonowe 8x30
⊕ +	Istn. drzewa do wycinki
──	Granice własności
──	Linia ogrodzeń
━━	Rura przepustowa z polietylenu PEHD karbowana dwuścienna o sztywności obwodowej
~~29~~	Numer działki podlegającej podziałowi
29/1	Numer działki po podziale poza pasem drogowym
29/2	Numer działki po podziale stanowiąca proj. pas drogowy
- - - -	Istniejące linie rozgraniczające pas drogowy
- - - -	Projektowane linie rozgraniczające pas drogowy

Nazwa opracowania: **P R O J E K T B U D O W L A N Y**			
Street projekt Marcin Szewczyk ul. Iwaszkiewicza 4/2 96-100 Skierniewice		Inwestor: Gmina Kowiesy Kowiesy 85 96-111 Kowiesy	
Nazwa obiektu: Rozbudowa drogi gminnej Nr 115153E Lisna – Palinek - Chrzczonowice			
Adres inwestycji: gm. Kowiesy pow. skierniewicki woj. łódzkie			
Tytuł rysunku: Projekt zagospodarowania terenu			Stadium P.B.
Funkcja	Imię i nazwisko	Podpis	
BRANŻA DROGOWA			
Projektował:	mgr inż. Marcin Szewczyk upr. bud. nr LOD/2128/POOD/13 do projektowania bez ograniczeń w specjalności drogowej upr. bud nr LOD/2688/OWOD/15 do kierowania robotami budowlanymi bez ograniczeń w specjalności inżynieryjnej drogowej		Nr rys. 2
Sprawdził:	mgr inż. Stanisław Choiński upr. bud. KBU1a-2126/164/65		
Data: czerwiec 2016		Skala: 1:1000	